

**UCHWAŁA NR XLIV/374/2022
RADY MIEJSKIEJ ŚMIGŁA**

z dnia 24 lutego 2022 r.

w sprawie wyznaczenia obszaru i granic aglomeracji Śmigiel

Na podstawie art. 18 ust. 2 pkt 15 ustawy z dnia 8 marca 1990 r. o samorządzie gminnym (Dz. U. z 2021 r. poz. 1372) oraz art. 87 ust. 1 i 4 ustawy z dnia 20 lipca 2017 r. Prawo wodne (Dz. U. 2021 r. poz. 2233) Rada Miejska Śmigła uchwała, co następuje:

§ 1.

Wyznacza się aglomerację Śmigiel o równoważnej liczbie mieszkańców (RLM) 15 514.

§ 2.

1. Aglomeracja Śmigiel obejmuje swym zasięgiem tereny objęte systemem kanalizacji zbiorczej zakończonym oczyszczalnią ścieków zlokalizowaną w miejscowości Koszanowo.

2. Część opisową niniejszej uchwały stanowi załącznik nr 1.

3. Obszar aglomeracji Śmigiel wyznacza się na terenie miejscowości: miasto Śmigiel, Bronikowo, Bruszczewo, Chełkowo, Czacz, Glińsko, Karmin, Karśnice, Koszanowo, Morownica, Nietążkowo, Nowa Wieś, Poladowo, Przysieka Polska, Robaczyn, Spławie, Stare Bojanowo, Stara Przysieka Druga, Wonieść, Nadolnik oraz miejscowości: Widziszewo w Gminie Kościan, w granicach, które zostały oznaczone na mapie w skali 1:10 000, stanowiącej załącznik nr 2 do niniejszej uchwały.

§ 3.

Traci moc uchwała nr XXVII/253/2020 Rady Miejskiej Śmigła z dnia 22 grudnia 2020 r. w sprawie wyznaczenia obszaru i granic aglomeracji Śmigiel (Dz. Urz. Woj. Wielkopolskiego z dnia 31 grudnia 2020 r., poz. 10293).

§ 4.

Wykonanie uchwały powierza się Burmistrzowi Śmigła.

§ 5.

Uchwała wchodzi w życie po upływie 14 dni od dnia ogłoszenia w Dzienniku Urzędowym Województwa Wielkopolskiego.

w sprawie wyznaczenia obszaru i granic aglomeracji Śmigiel**Opis ogólny aglomeracji**

Dotychczasowa aglomeracja Śmigiel została wyznaczona na podstawie uchwały nr XXVII/253/2020 Rady Miejskiej Śmigła z dnia 22 grudnia 2020 r. w sprawie wyznaczenia obszaru i granic aglomeracji Śmigiel (Dz. Urz. Woj. Wielkopolskiego z dnia 31 grudnia 2020 r., poz. 10293).

Obszarem aglomeracji objęto części następujących miejscowości położonych na terenie Gminy Śmigiel: miasto Śmigiel, Bronikowo, Bruszczewo, Chełkowo, Czacz, Glińsko, Karmin, Karśnice, Koszanowo, Morownica, Nietążkowo, Nowa Wieś, Poladowo, Przysieka Polska, Robaczyn, Sławie, Stare Bojanowo, Stara Przysieka Druga, Wonieść, Nadolnik; w Gminie Kościan: Widziszewo. Oczyszczalnia obsługująca aglomerację znajduje się w miejscowości Koszanowo.

Zgodnie z ww. uchwałą nr XXVII/253/2020 Rady Miejskiej Śmigła z dnia 22 grudnia 2020 r. w sprawie wyznaczenia obszaru i granic aglomeracji Śmigiel (Dz. Urz. Woj. Wielkopolskiego z dnia 31 grudnia 2020 r., poz. 10293) równoważną liczbę mieszkańców aglomeracji (RLM) ustalono na 16 618 RLM.

Po ustaleniu granic, aglomeracja będzie obejmowała następujące miejscowości położone na terenie Gminy Śmigiel: miasto Śmigiel, Bronikowo, Bruszczewo, Chełkowo, Czacz, Glińsko, Karmin, Karśnice, Koszanowo, Morownica, Nietążkowo, Nowa Wieś, Poladowo, Przysieka Polska, Robaczyn, Sławie, Stare Bojanowo, Stara Przysieka Druga, Wonieść, Nadolnik; w Gminie Kościan: Widziszewo. Oczyszczalnia obsługująca aglomerację znajduje się w miejscowości Koszanowo. Równoważną liczbę mieszkańców aglomeracji Śmigiel ustala się na **15 514** RLM.

I. Informacja o długości i rodzaju istniejącej sieci kanalizacyjnej, liczba stałych mieszkańców aglomeracji, liczba osób czasowo przebywających w aglomeracji.**Tab. 1 Liczba osób podłączona do sieci kanalizacyjnej**

Lp.	Nazwa miejscowości	Liczba mieszkańców aglomeracji					
		OGÓLEM		Podłączeni do kanalizacji		Planowani do podłączenia	
		Stali mieszkańcy Aglomeracji oraz osoby czasowo zameldowane (powyżej 3 miesięcy)	Osoby czasowo przebywające	Stali mieszkańcy aglomeracji	Osoby* czasowo przebywa-jące	Stali mieszkańcy aglomeracji	Osoby* czasowo przebywa-jące
1	Śmigiel	5290	32	5106	32	-	-
2	Bronikowo	376	0	376	0	-	-
3	Bruszczewo	138	0	138	0	-	-
4	Chełkowo	58	0	58	0	-	-
5	Czacz	1091	0	1070	0	-	-
6	Glińsko	137	0	130	0	-	-
7	Karmin	140	0	140	0	-	-
8	Karśnice	359	0	351	0	-	-
9	Koszanowo	628	0	628	0	-	-
10	Morownica	349	0	336	0	-	-
11	Nietążkowo	612	0	588	0	-	-
12	Nowa Wieś	194	0	185	0	-	-
13	Poladowo	364	0	364	0	-	-
14	Przysieka Polska	544	0	544	0	-	-
15	Robaczyn	257	0	257	0	-	-

16	Splawie	178	0	170	0	-	-
17	Stare Bojanowo	1571	0	1566	0	-	-
18	Stara Przysieka Druga	231	0	231	0	-	-
19	Wonieść	477	48	470	48	-	-
20	Widziszewo	785	0	785	0	-	-
21	Nadolnik	92	0	92	0	-	-
	Suma	13 871	80	13 585	80	-	-
		13 951		13665		-	

Z ww. bilansu wynika, że 286 stałych mieszkańców aglomeracji pozostanie (na razie) poza systemem kanalizacji zbiorczej, a generowane przez nich ścieki oczyszczane są magazynowane w zbiornikach bezodpływowych (81 szt.) i dowożone do oczyszczalni ścieków w Koszanowie.

Tab. 2 Liczba osób korzystających z indywidualnych systemów oczyszczania ścieków komunalnych

Liczba osób korzystających z przydomowych oczyszczalni ścieków			Liczba osób korzystających ze zbiorników bezodpływowych		Sumaryczna liczba osób
Mieszkańcy (stali mieszkańcy aglomeracji)	Osoby czasowo przebywające na terenie aglomeracji	Sumaryczna liczba osób	Mieszkańcy (stali mieszkańcy aglomeracji)	Osoby czasowo przebywające na terenie aglomeracji	
1	2	3	4	5	6
0	0	0	286	0	286

Zgodnie z informacjami podanymi w KPOŚK za 2020 r. długość istniejącej sieci kanalizacyjnej na terenie aglomeracji Śmigiel wynosi łącznie 132,8 km w tym:

- Długość sieci kanalizacji sanitarnej grawitacyjnej: 70,4 km,
- Długość sieci kanalizacji sanitarnej tłocznej: 31,4 km,
- Długość sieci kanalizacyjnej ogólnospławnej grawitacyjnej: 30,3 km
- Długość sieci kanalizacyjnej ogólnospławnej tłocznej: 0,7 km

II. Informacja o przemyśle obsługiwany lub planowany do obsługi przez sieć kanalizacyjną.

a) Na terenie aglomeracji Śmigiel siecią kanalizacyjną obsługiwane są następujące zakłady przemysłowe:

1. "SPA" Sp. z o.o.
2. Cukiernia Michał Gruszecki
3. Restauracja "MARTA"
4. Restauracja "Poemat"
5. Restauracja Mon Cheri
6. Lemiński Zbigniew Autonaprawa
7. Mechanika pojazdowa Rogalski
8. W. Linka Mechanika pojazdowa
9. Auto serwis A. Wolsztyńska
10. OLMAX Mateusz Kunert
11. Lakiernictwo pojazdowe Talarek
12. JAHIRO Sp. z o.o.
13. AUTO COMPLEX Tomasz Bielawski

b) Na terenie aglomeracji nie planuje się podłączenia do sieci kanalizacyjnej nowych zakładów przemysłowych.

III. Informacja o planowanych do budowy sieciach kanalizacyjnych oraz wskaźnikach koncentracji.

Na terenie aglomeracji Śmigiel nie planuje się budowy nowej sieci kanalizacyjnej.

IV. Informacja o istniejących i planowanych do budowy oczyszczalni ścieków.

Lokalizacja oczyszczalni ścieków: działka nr ewid. 157/1.

Miejscowość: Koszanowo.

Gmina: Śmigiel

Powiat: Kościański

Województwo: Wielkopolskie

Adres: Łukomskiego 19, 64-030 Śmigiel

Email: sekretariat@zk-smigiel.pl

Telefon: 65 518 00 37

Zakład Komunalny Sp. z o.o. może odprowadzać ścieki oczyszczone do ziemi.

Oczyszczalnią ścieków zarządza Zakład Komunalny w Śmiglu.

Gmina Śmigiel nie planuje w najbliższym czasie inwestycji związanych z modernizacją bądź rozbudową oczyszczalni ścieków.

Właścicielem studzienki pomiarowo kontrolnej jest Gmina Kościan. Studzianka zlokalizowana jest na działce nr 113/11 w Widziszewie.

V. System gospodarki ściekowej.

1. Średnia dobową ilość ścieków komunalnych powstających na terenie aglomeracji.

Średnio dobową ilość ścieków komunalnych powstających na terenie aglomeracji w 2020 roku - 1820,98 m³/d [m³/d]:

·ścieki socjalno-bytowe dopływające siecią kanalizacyjną: 1741,88 m³/d,

·ścieki dowożone: 22,88 m³/d,

·ścieki przemysłowe dopływające siecią kanalizacyjną: 56,22 m³/d,

·ścieki przemysłowe odprowadzane do zbiorników bezodpływowych: 0 m³/d.

2. Skład jakościowy ścieków powstających na terenie aglomeracji.

Skład jakościowy ścieków surowych (dotyczy wszystkich ścieków dopływających i dowożonych) w roku 2020:

1. BZT5 [mgO₂/l] – 408,33

2. ChZT_{Chr} [mgO₂/l] – 893,17

3. Zawiesina ogólna [mg/l] – 445,00

4. Fosfor ogólny [mgP/l] – 8,36

5. Azot ogólny [mgN/l] – 88,58

Skład jakościowy ścieków oczyszczonych w 2020 roku:

1. BZT5 [mgO₂/l] – 11,42

2. ChZT_{Chr} [mgO₂/l] – 53,46

3. Zawiesina ogólna [mg/l] – 15,83

4. Fosfor ogólny [mgP/l] – 0,43

5. Azot ogólny [mgN/l] – 13,65

Ścieki oczyszczone spełniają wymogi określone w pozwoleniu wodnoprawnym z dnia 22.07.2015 r. wydanego przez Starostę Kościańskiego.

3. Przepustowość istniejącej oczyszczalni ścieków.

Dla pogody suchej:

Przepustowość średnio dobową: 2413 m³

Przepustowość maksymalna godzinowa: 217 m³

Przepustowość maksymalna roczna: 880745 m³

Dla pogody mokrej:

Przepustowość średnio dobową: 3400 m³

Przepustowość maksymalna godzinowa: 330 m³

Przepustowość maksymalna roczna: 1241000 m³

Projektowana maksymalna wydajność oczyszczalni ścieków w RLM: **18100**

Po zmianie granic na terenie aglomeracji powstaje łącznie ok. **1820,98 m³/d** ścieków. Zgodnie ze sprawozdaniem OS-5 za 2020 r. oczyszczalnia oczyściła 685 000 m³ ścieków, tj. 1876,71 m³/d. Oczyszczalnia charakteryzuje się odpowiednią przepustowością do przyjęcia wszystkich ścieków powstających na terenie aglomeracji.

Obciążenie oczyszczalni wynosi średnio **12 393 RLM** co stanowi ok. 68,47% jej możliwości. Jej obecna przepustowość (wydajność) jest wystarczająca.

4. Ilość i skład jakościowy ścieków przemysłowych odprowadzanych przez zakłady do systemu kanalizacji zbiorczej.

Średnio dobową ilość ścieków przemysłowych powstających na terenie aglomeracji: 56,22 [m³/d]

Skład jakościowy ścieków przemysłowych:

1. BZT5 [mgO₂/l] – 1668

2. ChZT_{Chr} [mgO₂/l] - 5004

3. Zawiesina ogólna [mg/l] – 1580

Zakłady podłączone do sieci:

1. "SPA" Sp. z o.o.

2. Cukiernia Michał Gruszecki

3. Restauracja "MARTA"

4. Restauracja "Poemat"

5. Restauracja Mon Cheri

6. Lemiński Zbigniew Autonaprawa

7. Mechanika pojazdowa Rogalski

8. W. Linka Mechanika pojazdowa

9. Auto serwis A. Wolsztyńska

10. OLMAX Mateusz Kunert

11. Lakiernictwo pojazdowe Talarek

12. JAHIRO Sp. z o.o.

13. AUTO COMPLEX Tomasz Bielawski

RLM pochodzące od przemysłu odprowadzającego ścieki do istniejącej sieci kanalizacyjnej – wyliczonych zgodnie z art. 86 ust. 3 pkt. 2 ustawy z dnia 20 lipca 2017 r. – Prawo wodne – **1 563 RLM**

$$RLM_{\text{przemysłu}} = [BZT5 \text{ (kg/d)}] / [0,06 \text{ (kg/Mk*d)}]$$

BZT5 z przemysłu przyjęto na podstawie ilości ścieków odprowadzanych do oczyszczalni komunalnej oraz dokonanych pomiarów stężeń w ściekach surowych tj:

$$BZT_{\text{przem}} = 1668 \text{ mgO}_2/\text{l}$$

$$V_{\text{przem.}} = 56,22 \text{ m}^3/\text{d}$$

Stąd:

$$BZT5 = (1668 \text{ mgO}_2/\text{l} \times 56,22 \text{ m}^3/\text{d}) : 1000 = 93,77 \text{ kg/d}$$

$$RLM_{\text{przemysłu}} = 93,77 \text{ kg/d} : 0,06 \text{ kg/Mk*d} = 1563 \text{ RLM}$$

Na terenie aglomeracji Śmigiel nie występują podmioty odprowadzające ścieki do zbiorników bezodpływowych.

5. Uzasadnienie określonej RLM aglomeracji.

Równoważna liczba mieszkańców aglomeracji (RLM) dla aglomeracji Śmigiel wynosi **15514 RLM** i obejmuje:

- a) **13 585 RLM** stałych mieszkańców aglomeracji korzystających z istniejącej sieci kanalizacyjnej,
- b) **80 RLM** osób czasowo przebywające na terenie aglomeracji korzystających z istniejącej sieci kanalizacyjnej,
- c) **0 RLM** osób czasowo przebywające na terenie aglomeracji korzystających z indywidualnych systemów oczyszczania ścieków,
- d) **0 RLM** pochodzące od mieszkańców korzystających z indywidualnych systemów oczyszczania ścieków,
- e) **286 RLM** pochodzące od mieszkańców korzystających ze zbiorników bezodpływowych (szamb),
- f) **1563 RLM** pochodzących od przemysłu odprowadzającego ścieki do istniejącej sieci kanalizacyjnej – wyliczonych zgodnie z art. 86 ust. 3 pkt. 2 ustawy z dnia 20 lipca 2017 r. – Prawo wodne,
- g) **0 RLM** pochodzących od przemysłu odprowadzającego ścieki do indywidualnych systemów oczyszczania ścieków,
- h) **0 RLM** pochodzących od przemysłu odprowadzającego ścieki do zbiorników bezodpływowych.

Gmina Śmigiel nie planuje podłączenia nowych posesji do sieci kanalizacyjnej.

6. Ilość ścieków powstających na terenie aglomeracji nieobjętych systemem kanalizacji zbiorczej, gdzie zastosowano systemy indywidualne albo planuje się zastosowanie systemów indywidualnych lub innych rozwiązań zapewniających taki sam poziom ochrony środowiska jak w przypadku systemów kanalizacji zbiorczej.

Gmina Śmigiel prowadzi ewidencję zbiorników bezodpływowych wraz z kontrolą nad prawidłową częstotliwością wywozu ścieków. Zgodnie z ww. ewidencją na terenie aglomeracji Śmigiel znajduje się 81 szt. zbiorników bezodpływowych, do których ścieki odprowadza 286 osób w ilości 22,88 m³/d.

Z obszaru aglomeracji zostały wyłączone pojedyncze systemy oczyszczania ścieków. Wyłączone nieruchomości będą, tak jak do tej pory, odprowadzać ścieki do pojedynczych oczyszczalni ścieków.

VI. Strefy ochronne ujęć wody, zawierające oznaczenie aktów prawa miejscowego lub decyzji ustanawiających te strefy oraz zakazy, nakazy i ograniczenia obowiązujące na tych terenach.

Na terenie aglomeracji Śmigiel ustanowiono strefy ochronne ujęć wody:

Dla studni nr 1A i nr 2 została ustanowiona strefa ochrony bezpośredniej na podstawie Decyzji Dyrektora Zarządu Zlewni w Poznaniu (znak sprawy: PO.ZUZ.4.4100.38.2019.MŻ) z dnia 09.08.2019 r. Teren ochrony bezpośredniej obejmuje działkę nr ewid. 269/3, obręb Sławie na której zlokalizowane są studnie nr 1A i nr 2.

Dla studni nr 4 i nr 5 została ustanowiona strefa ochrony bezpośredniej na podstawie decyzji Dyrektora Zarządu Zlewni w Poznaniu (znak sprawy: PO.ZUZ.4.4100.355.2018.JM) z dnia 01.04.2019 r. Teren ochrony bezpośredniej obejmuje działkę nr ewid. 404/7, obręb Przysieka Polska na której zlokalizowane są studnie nr 4 i 5.

W wyżej wymienionych decyzjach zostały zawarte następujące zakazy i nakazy obowiązujące na terenie ochrony bezpośredniej:

1. Należy odprowadzać wody opadowe lub roztopowe w sposób uniemożliwiający przedostawanie się ich do urządzeń służących do poboru wody,
2. Zagospodarować teren zielenią,
3. Odprowadzać poza granicę terenu ochrony bezpośredniej ścieki z urządzeń sanitarnych przeznaczonych do użytku dla osób zatrudnionych przy obsłudze urządzeń służących do poboru wody,
4. Ograniczyć wyłącznie do niezbędnych potrzeb przebywanie osób niezatrudnionych przy obsłudze urządzeń służących do poboru wody,

Dla ww. ujęć nie wyznaczono terenu ochrony pośredniej.

VII. Obszary ochronne zbiorników wód śródlądowych zawierające oznaczenie aktów prawa miejscowego ustanawiających te obszary oraz zakazy, nakazy i ograniczenia obowiązujące na tych obszarach.

Na terenie aglomeracji brak takich obszarów.

VIII. Formy ochrony przyrody, o których mowa w art. 6 ustawy z dnia 16 kwietnia 2004 r. o ochronie przyrody, zawierające nazwę formy ochrony przyrody oraz tytuł i miejsce ogłoszenia aktu prawnego tworzącego, ustanawiającego albo wyznaczającego formę ochrony przyrody oraz informacje o obszarach mających znaczenie dla Wspólnoty znajdujących się na liście, o której mowa w art. 27 ust. 1 tej ustawy.

Na części terenu aglomeracji Śmigiel występują następujące formy ochrony przyrody:

1. Obszar Chronionego Krajobrazu „Kompleks leśny Śmigiel-Święciechowa” utworzony rozporządzeniem nr 82/92 Wojewody Leszczyńskiego z dnia 1 sierpnia w sprawie wyznaczenia obszarów chronionego krajobrazu na terenie województwa leszczyńskiego (Dz. Urz. Nr 11, poz. 131) zmieniony uchwałą nr XXII/579/16 Sejmiku Województwa z dnia 26 września 2016 r. w sprawie obszaru chronionego krajobrazu „Kompleks leśny Śmigiel-Święciechowa” (Dz. Urz. z 2016 r. poz. 5827),







2. Obszar Chronionego Krajobrazu „Krzywińsko-Osiecki wraz z zadrzewieniami generała Dezyderego Chłapowskiego i kompleksem leśnym Osieczna - Góra” utworzony rozporządzeniem nr 82/92 Wojewody Leszczyńskiego z dnia 1 sierpnia 1992 r. w sprawie wyznaczenia obszarów chronionego krajobrazu na terenie województwa leszczyńskiego (Dz. Urz. z 1992 r. Nr 11. poz. 131),

3. Obszar Natura 2000 „Zbiornik Wonieść” utworzony rozporządzeniem Ministra Środowiska z dnia 21.07.2004 r. w sprawie obszarów specjalnej ochrony ptaków Natura 2000 (Dz.U.04.229.2313).

Załącznik Nr 2 do uchwały Nr XLIV/374/2022
Rady Miejskiej Śmigła
z dnia 24 lutego 2022 r.

Część graficzna

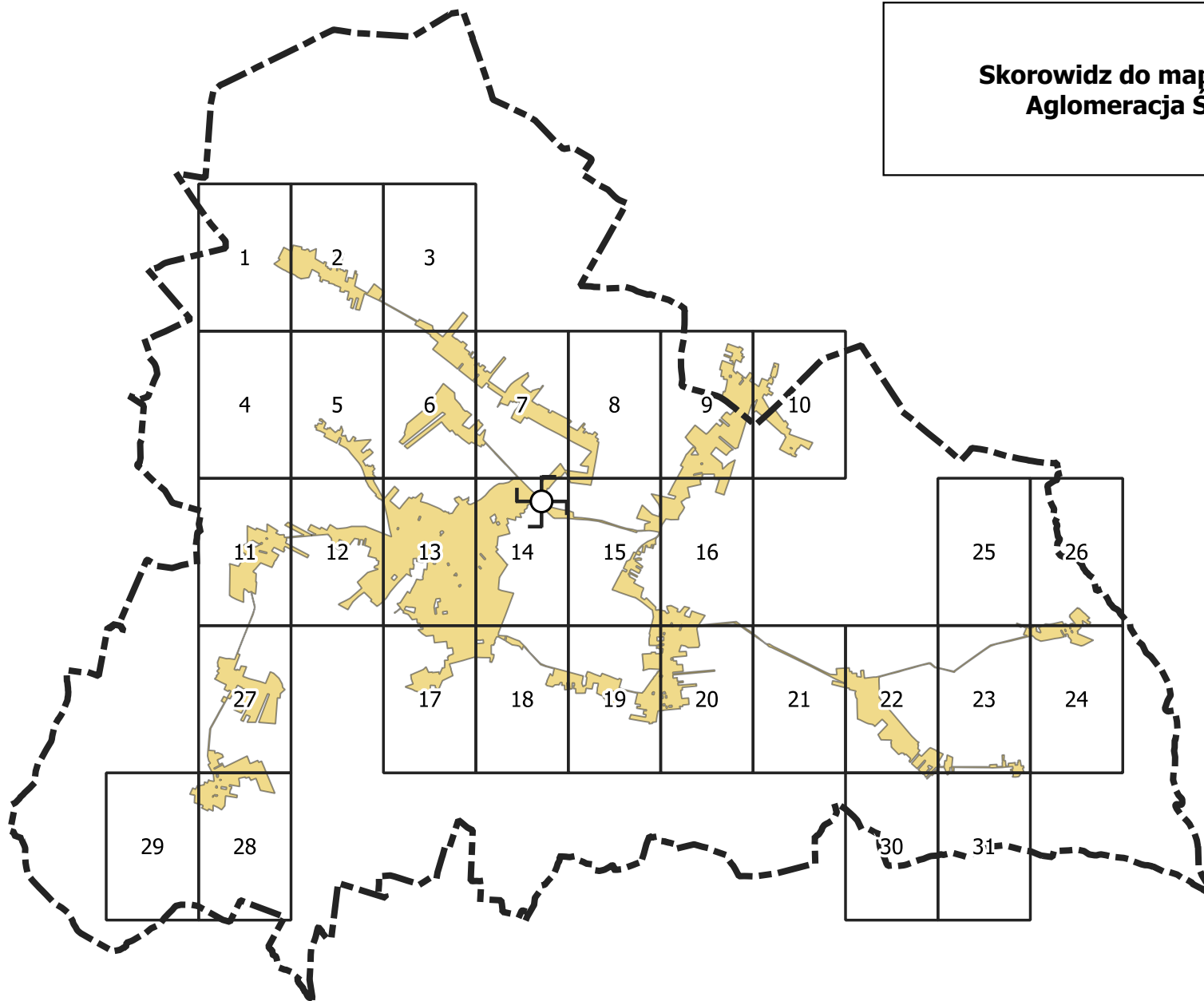
Legenda do arkuszy A4 w skali 1:10 000

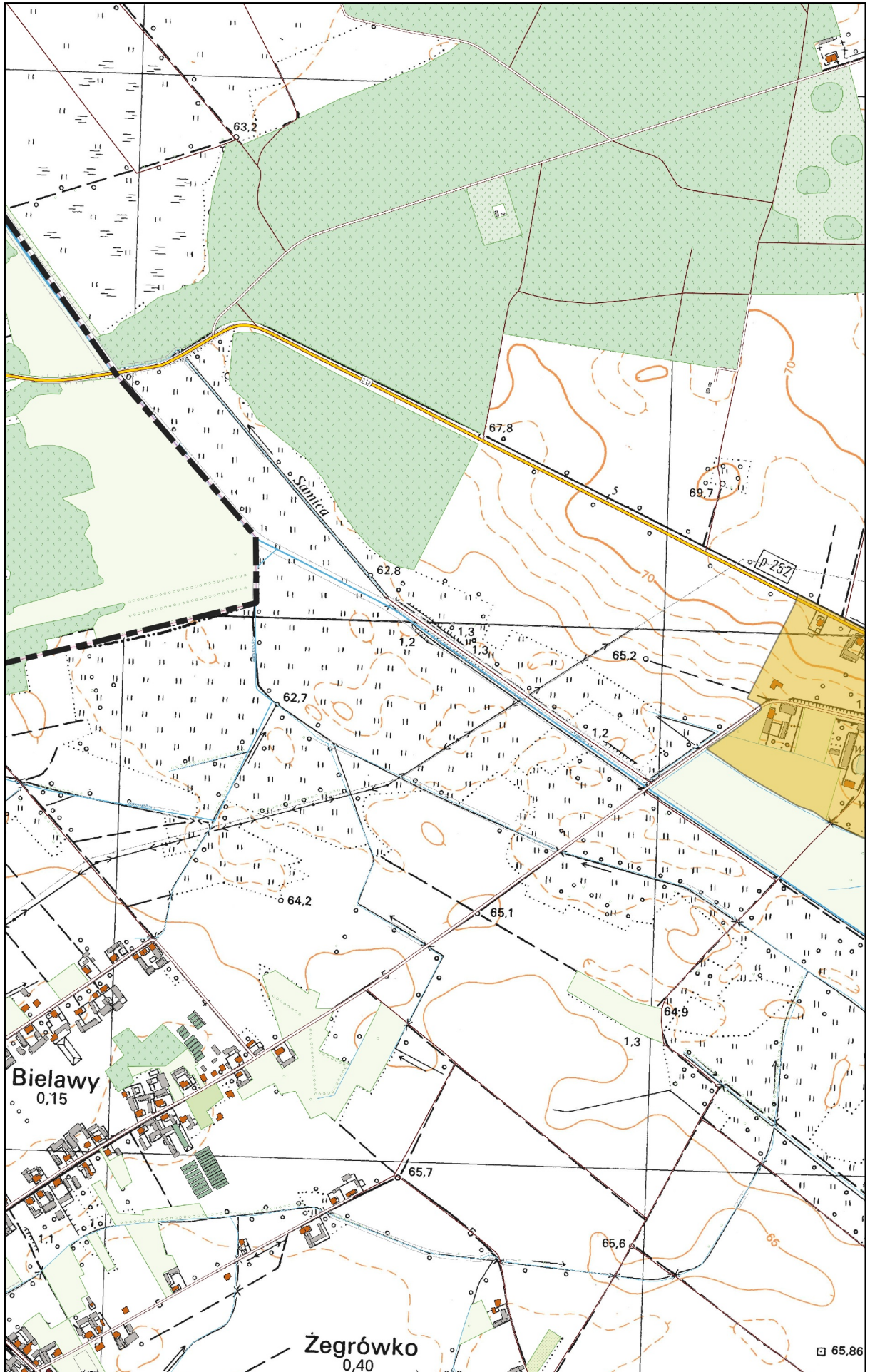
-  Granice administracyjne Gminy
-  Oczyszczalnia ścieków
-  Obszar aglomeracji
-  Strefy ochrony bezpośredniej
-  Obszary Natura 2000
-  Obszar Chronionego Krajobrazu

0 100 200 m



**Skorowidz do map 1:10 000
Aglomeracja Śmigiel**





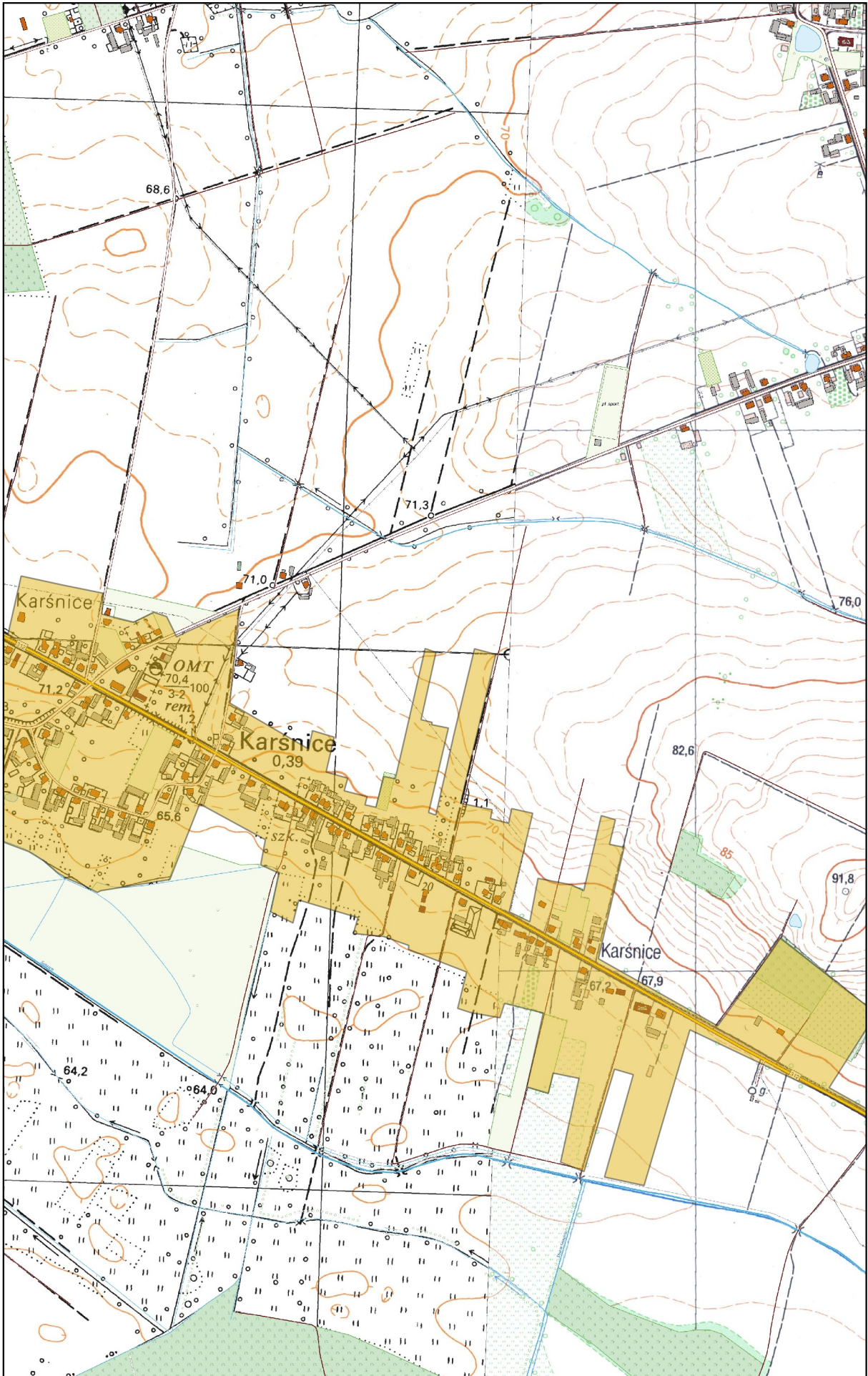
Arkusz Nr 2

Skala
1:10 000
1 cm - 100 m

0 100 200 m



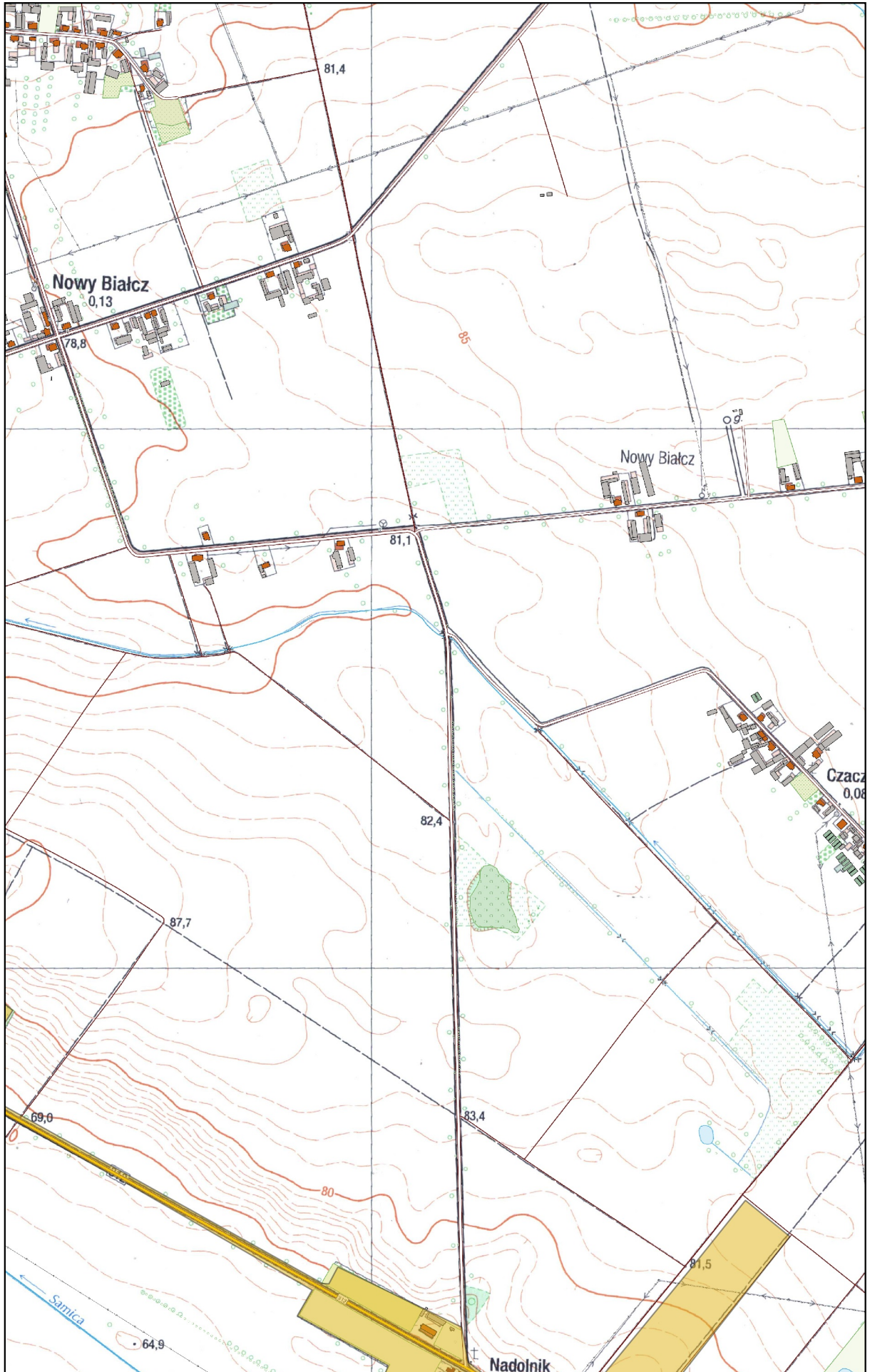
N



Arkusz Nr 3

Skala
1:10 000
1 cm - 100 m

0 100 200 m



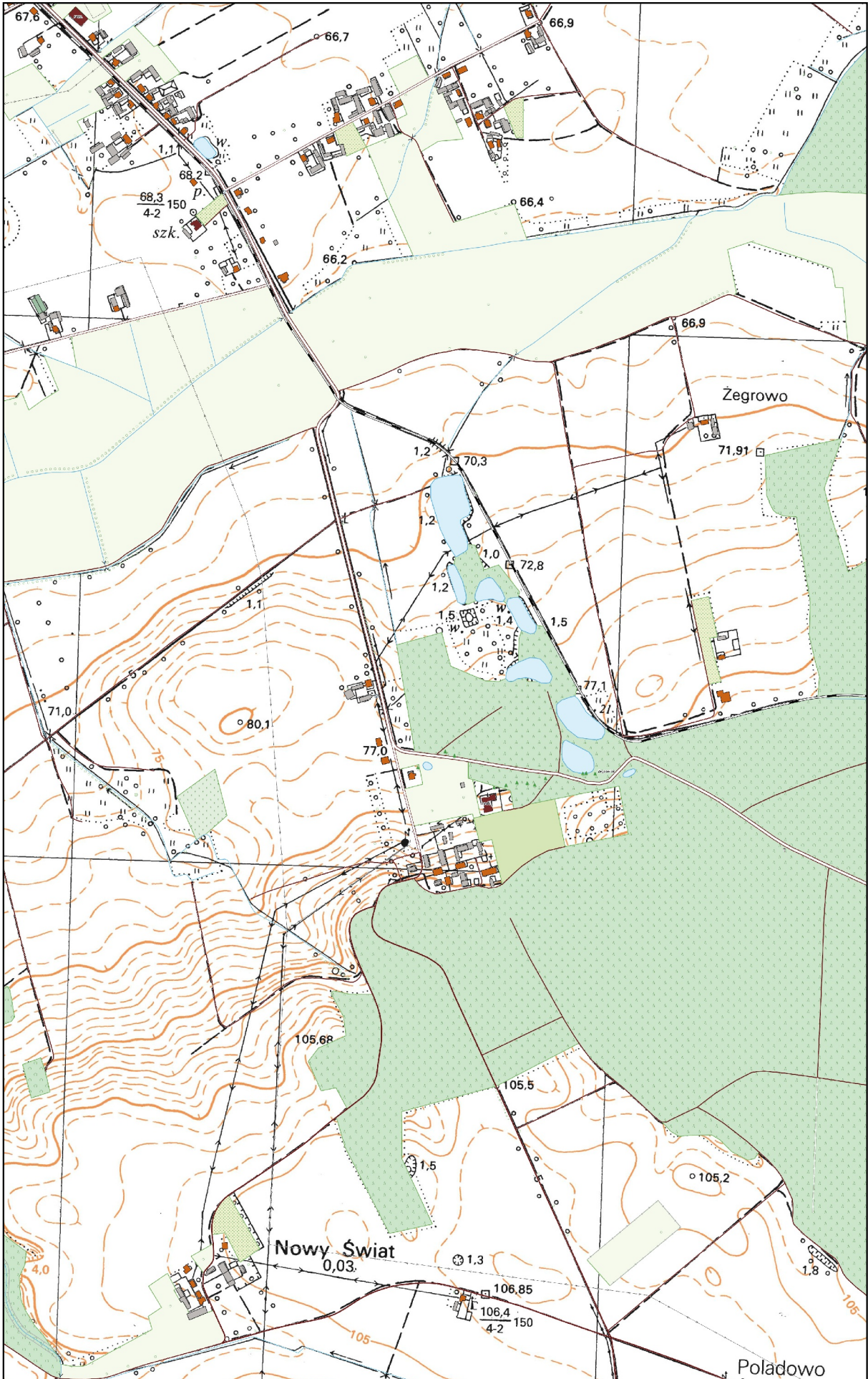
Arkusz Nr 4

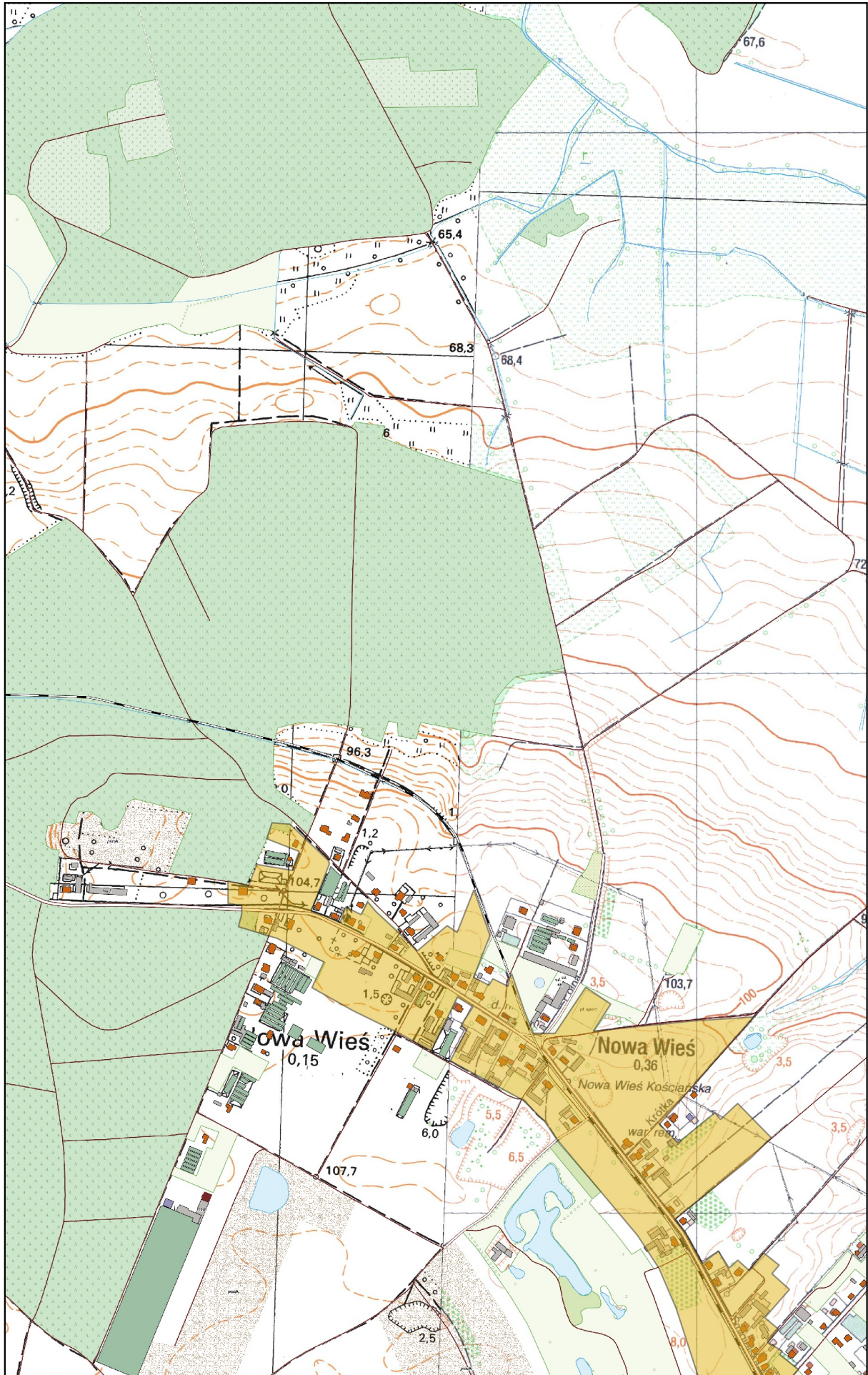
Skala
1:10 000
1 cm - 100 m

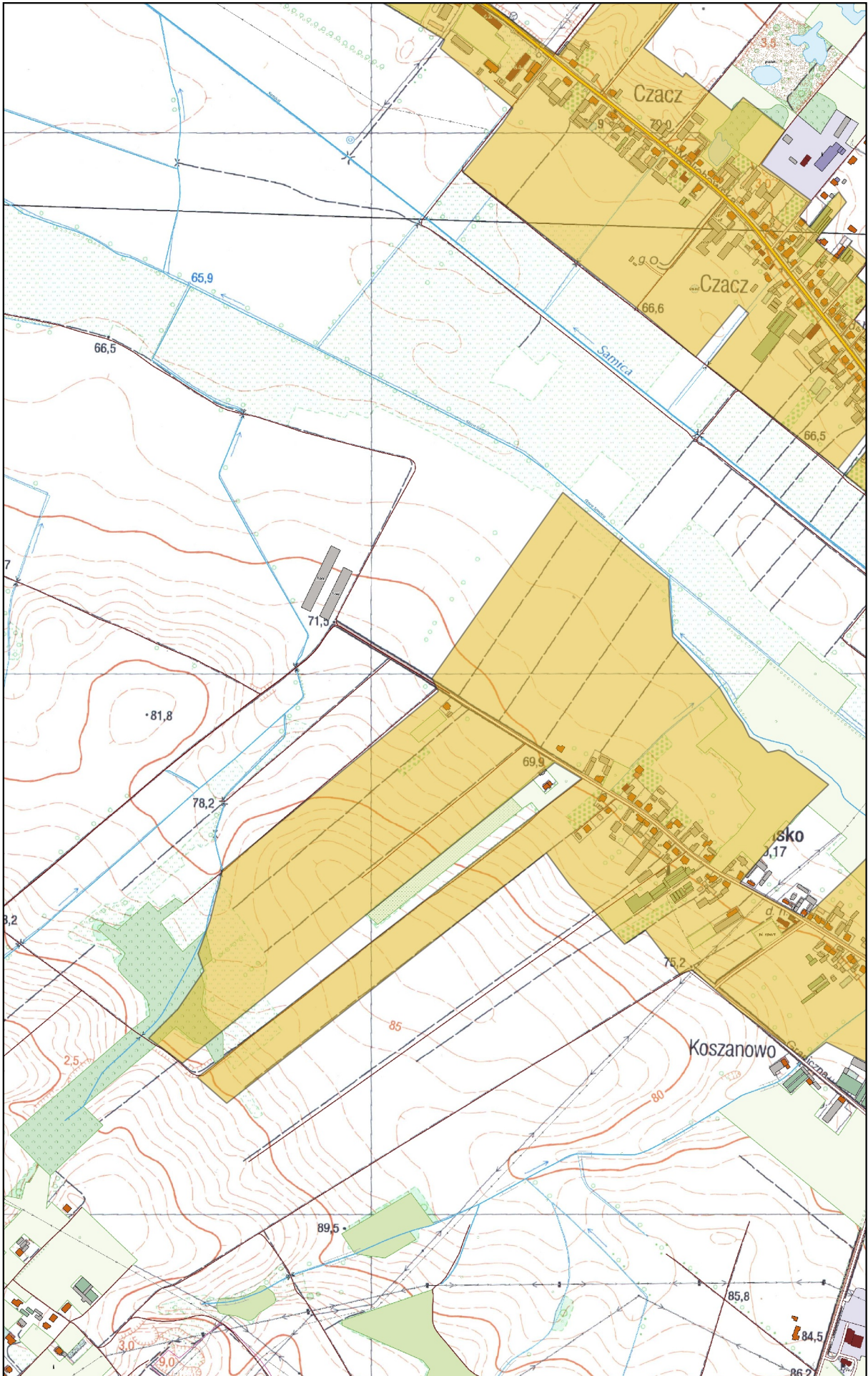
0 100 200 m



N



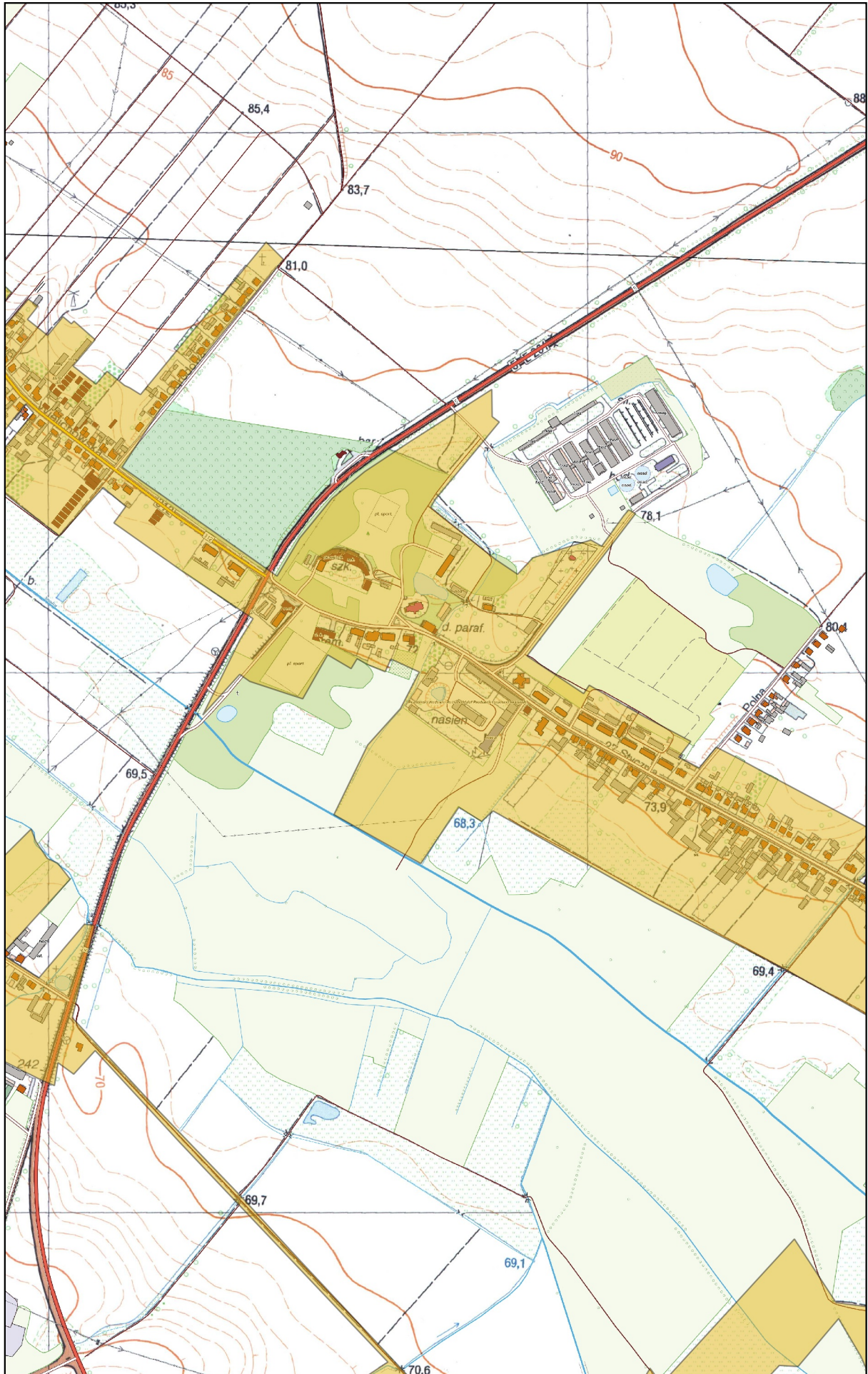




Arkusz Nr 7

Skala
1:10 000
1 cm - 100 m

0 100 200 m



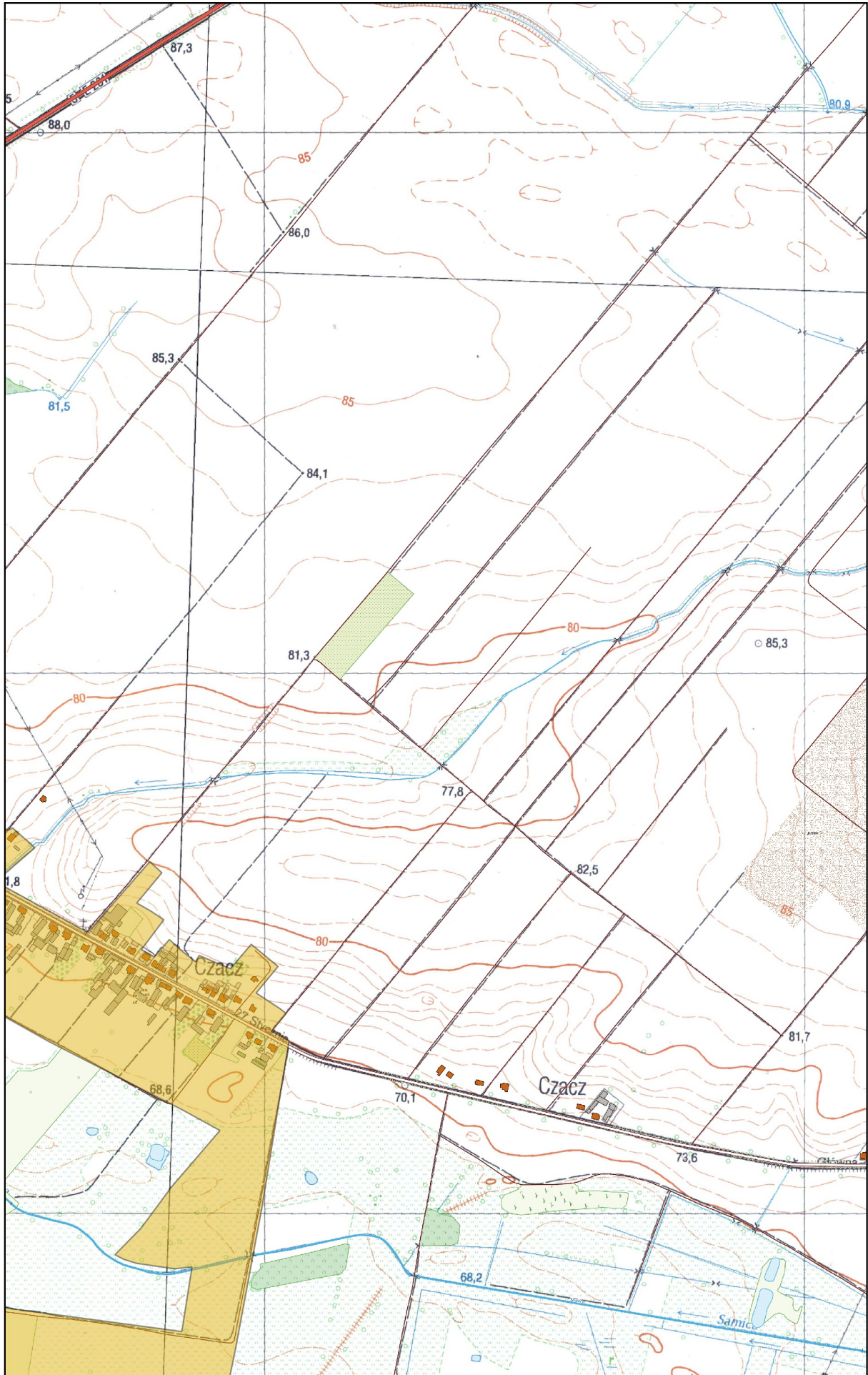
Arkusz Nr 8

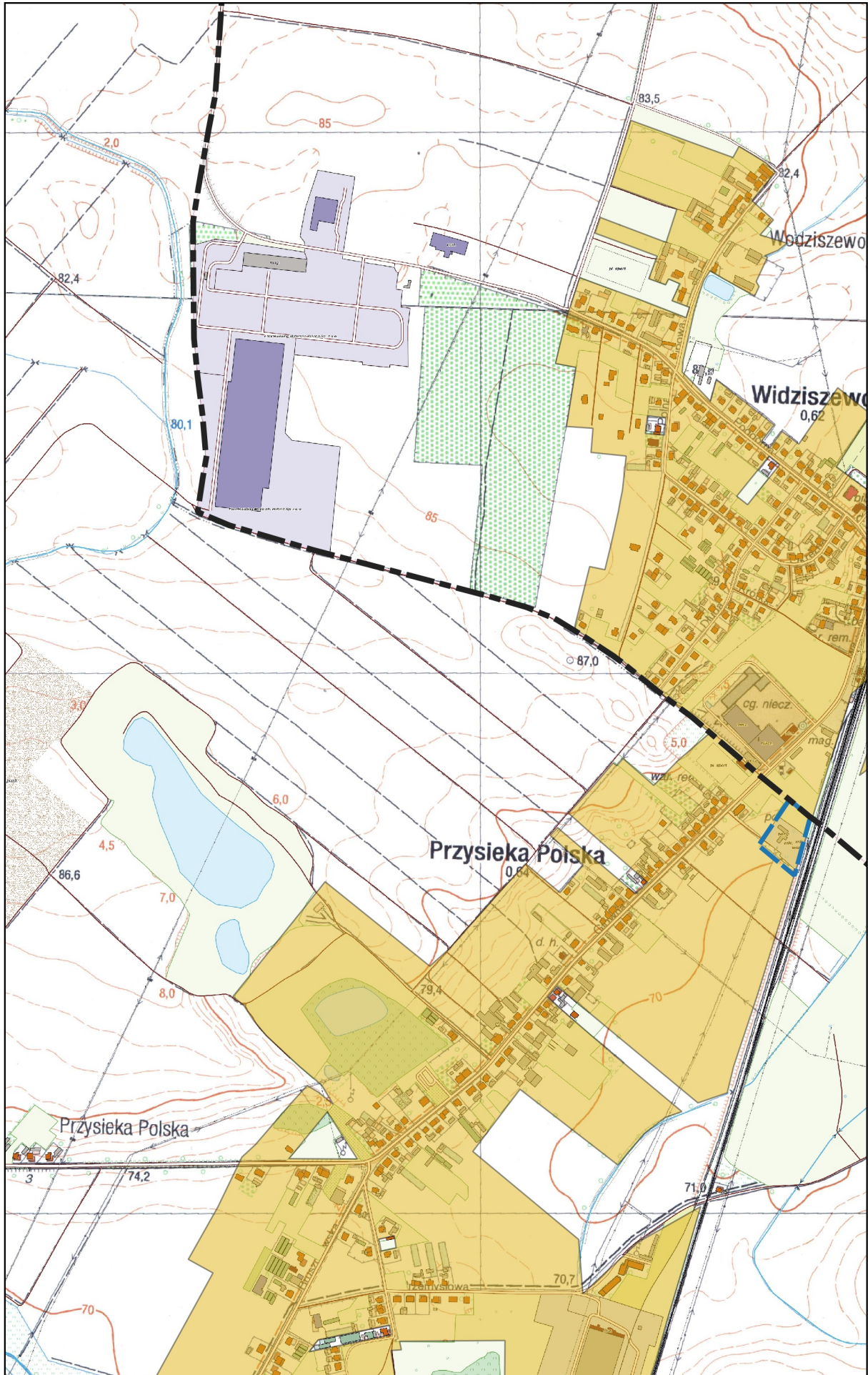
Skala
1:10 000
1 cm - 100 m

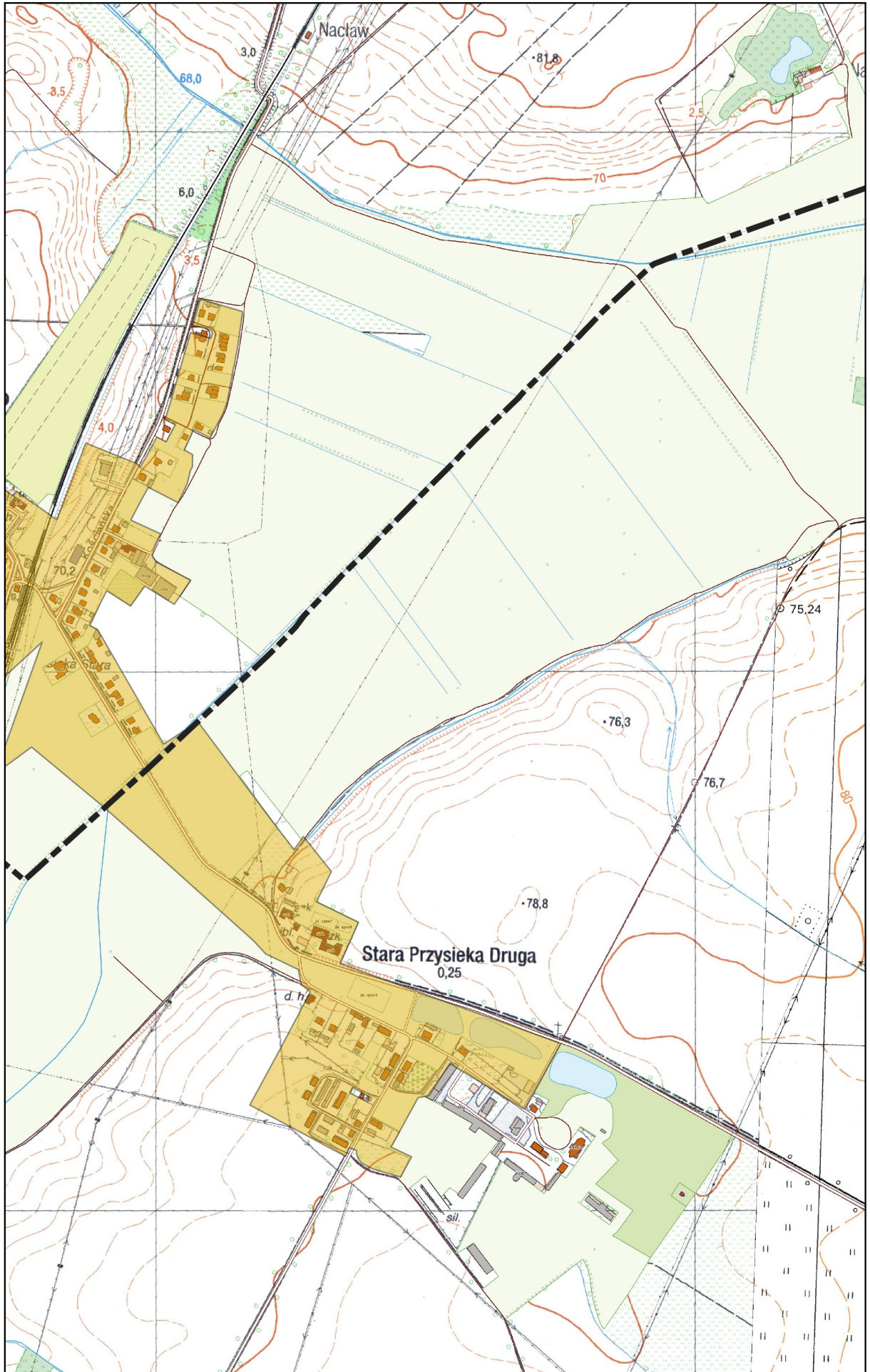
0 100 200 m

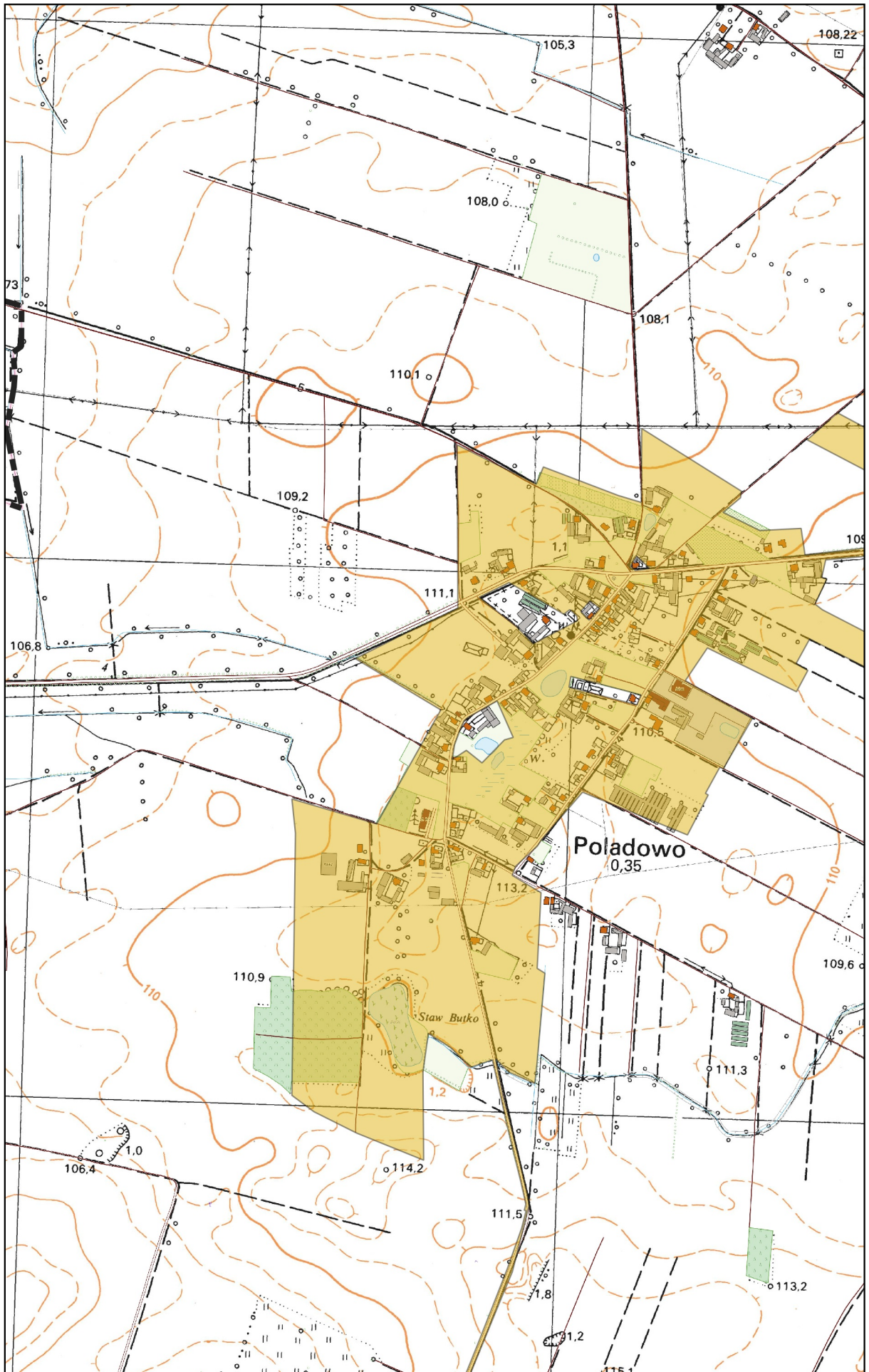



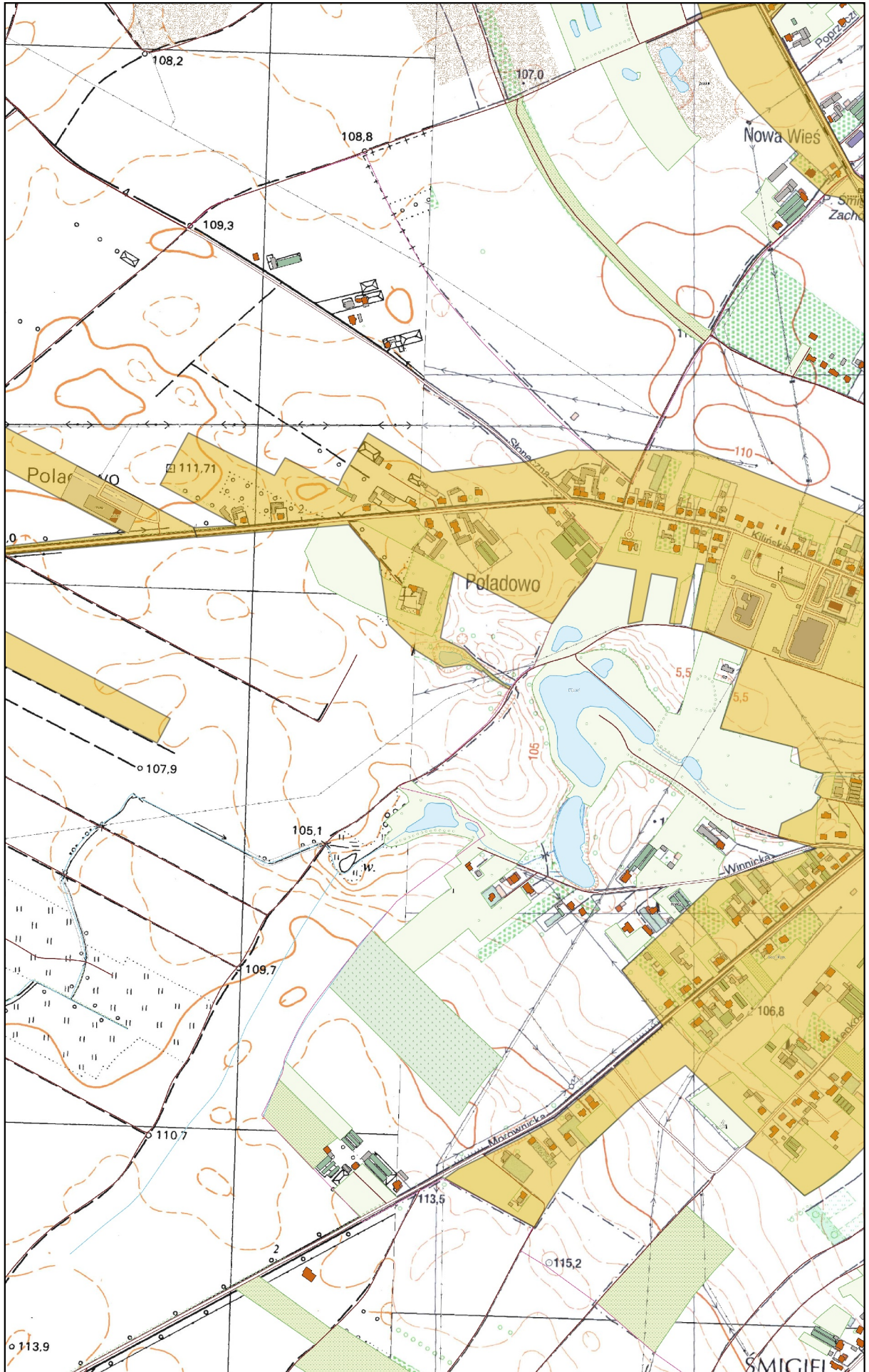
N











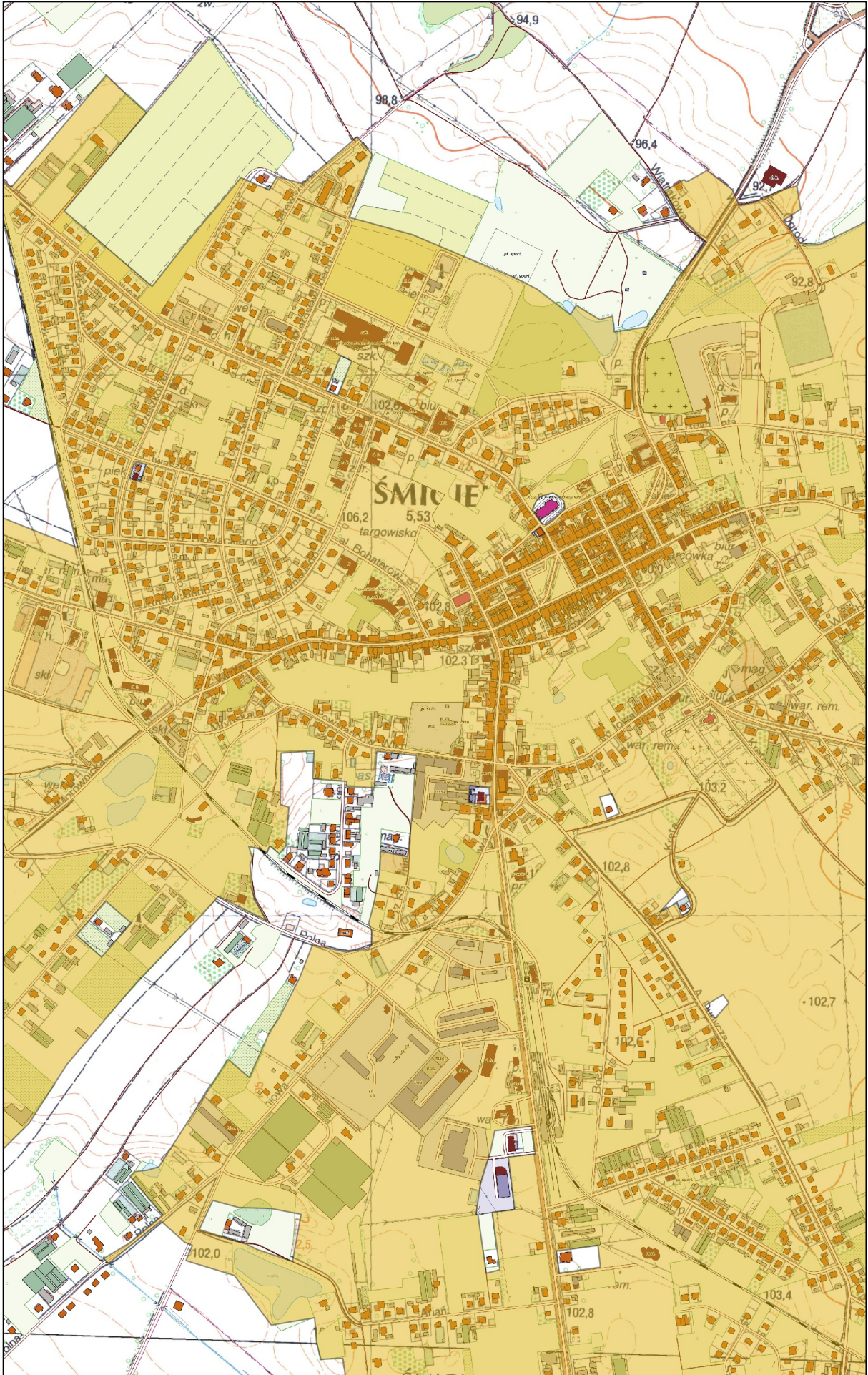
Arkusz Nr 13

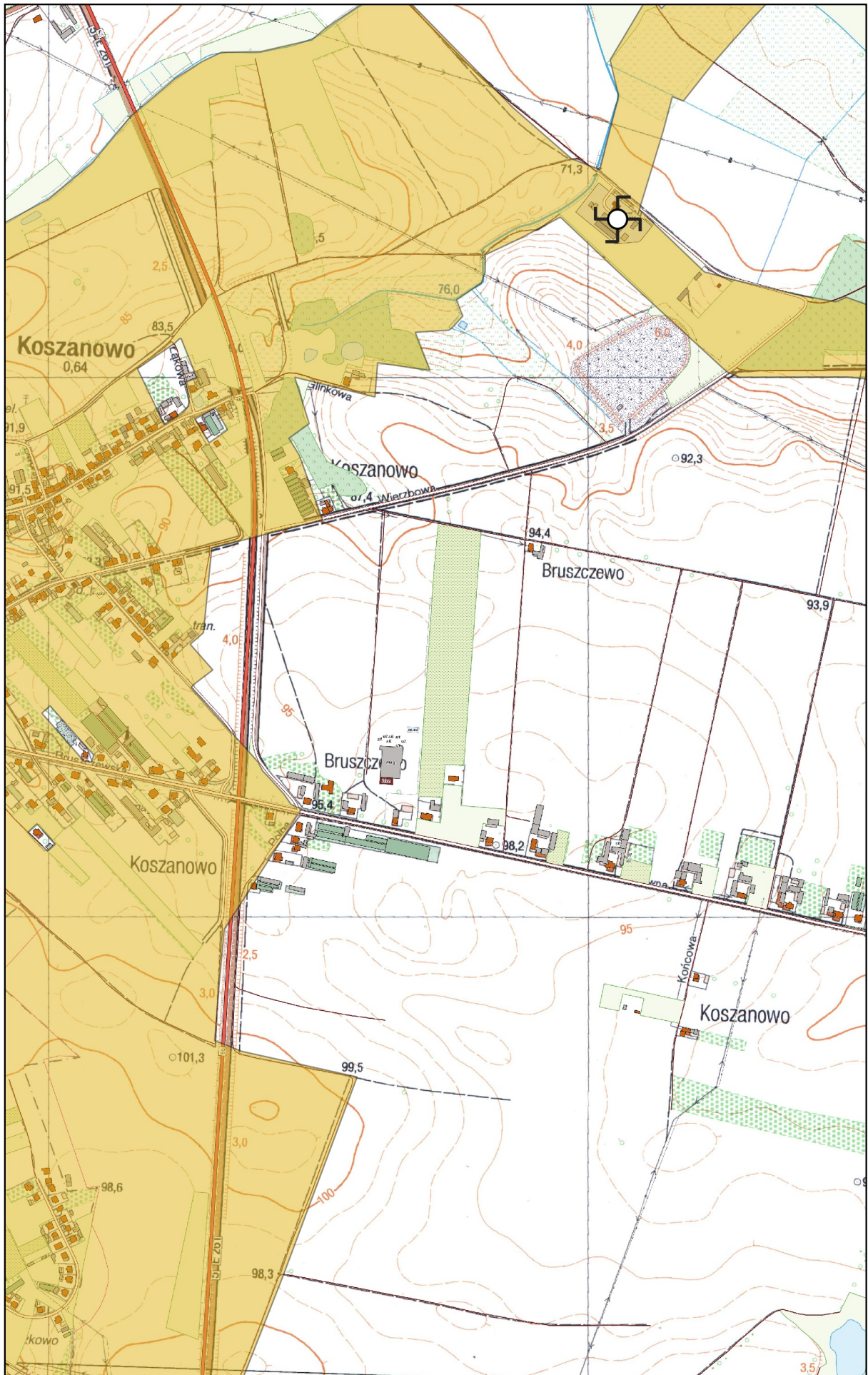
Skala
1:10 000
1 cm - 100 m

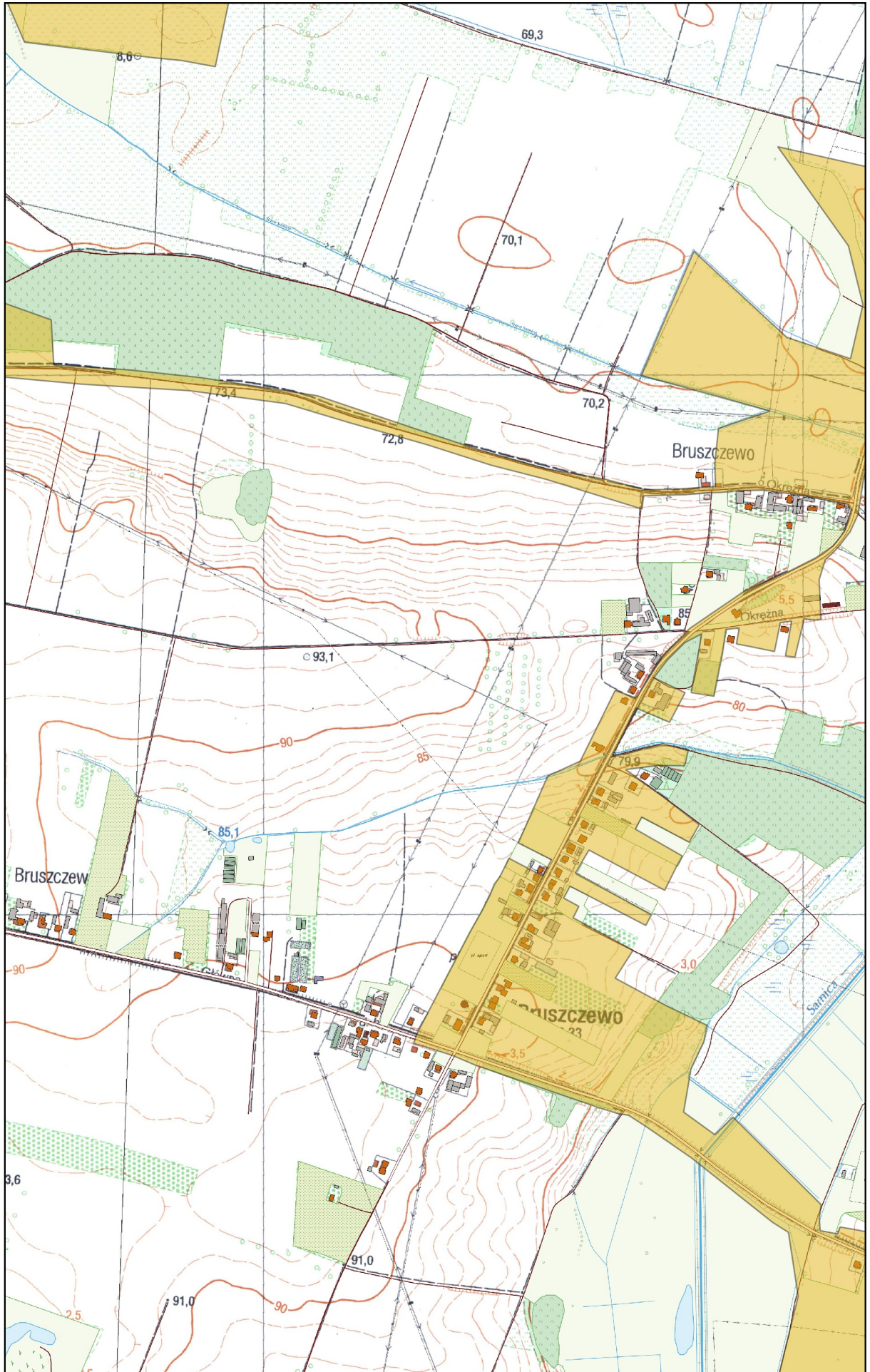
0 100 200 m

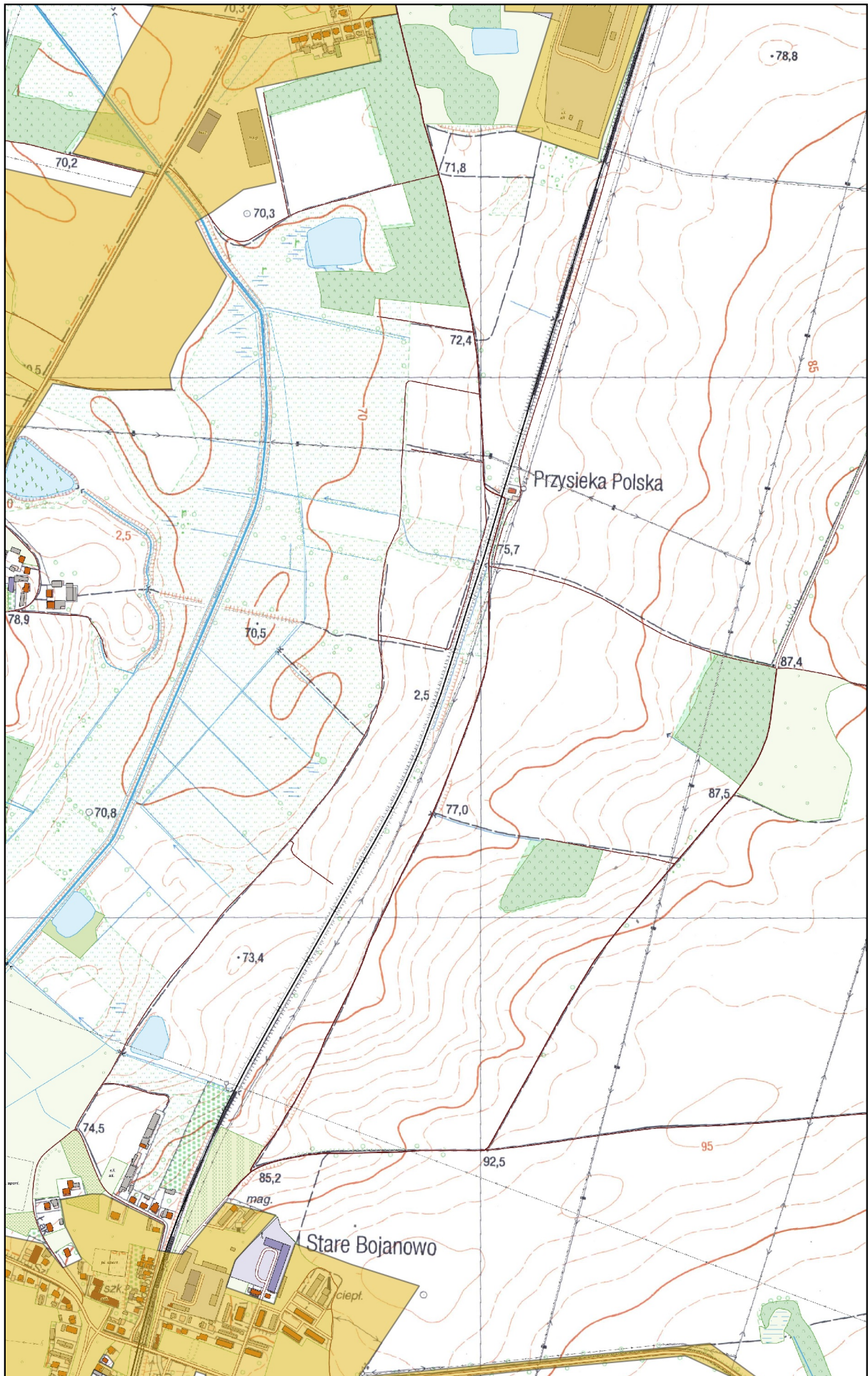


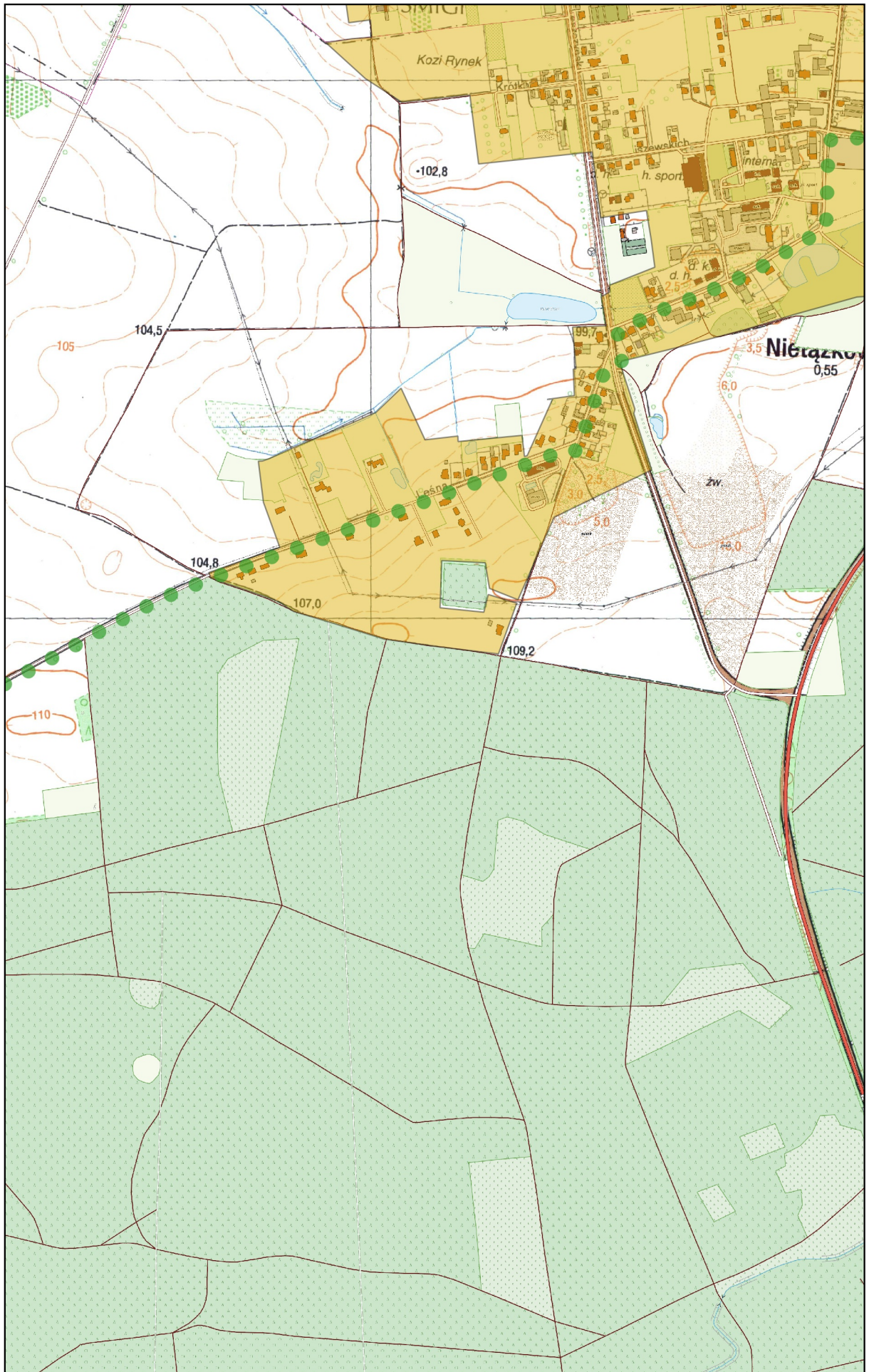
N











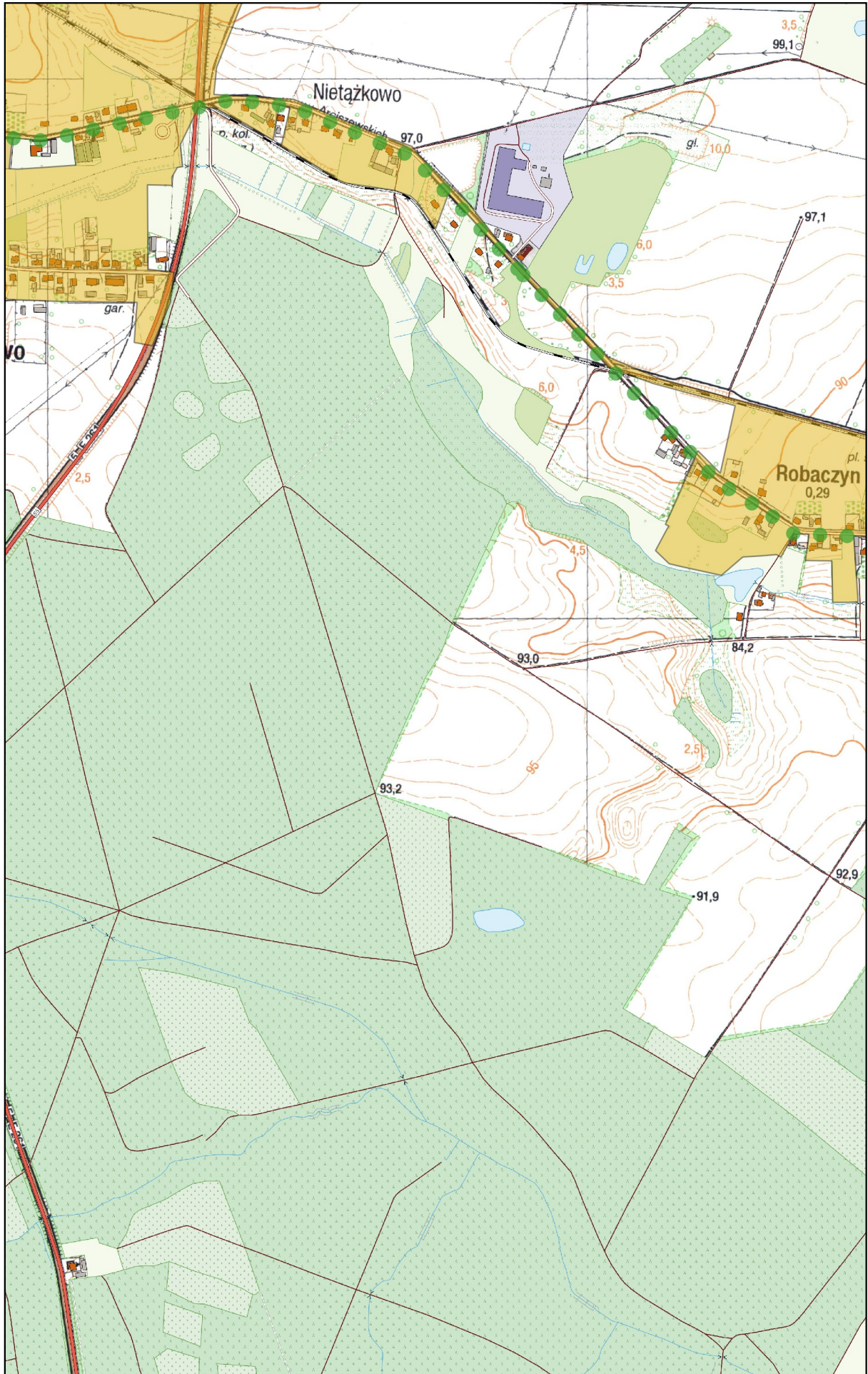
Arkusz Nr 18

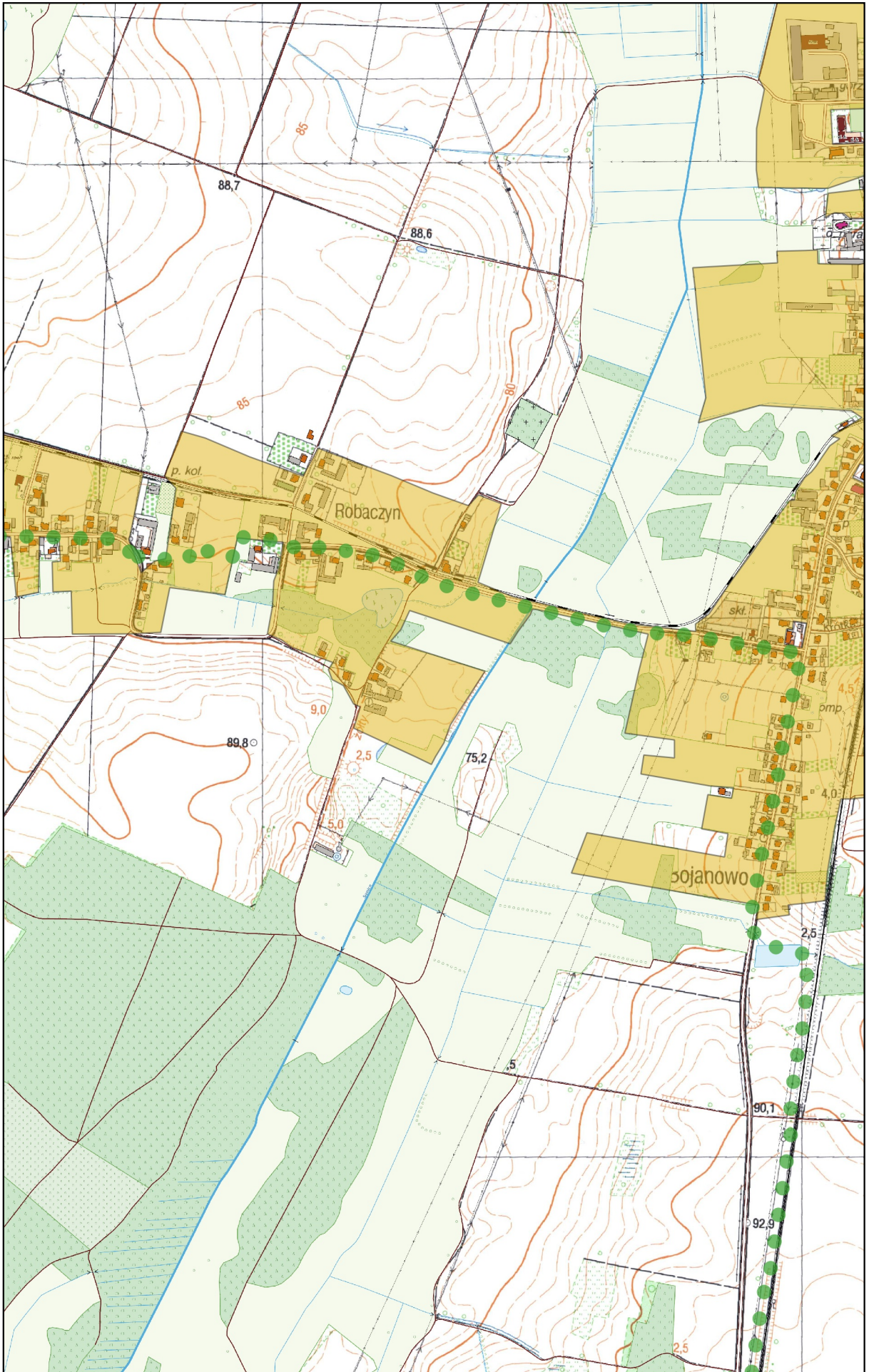
Skala
1:10 000
1 cm - 100 m

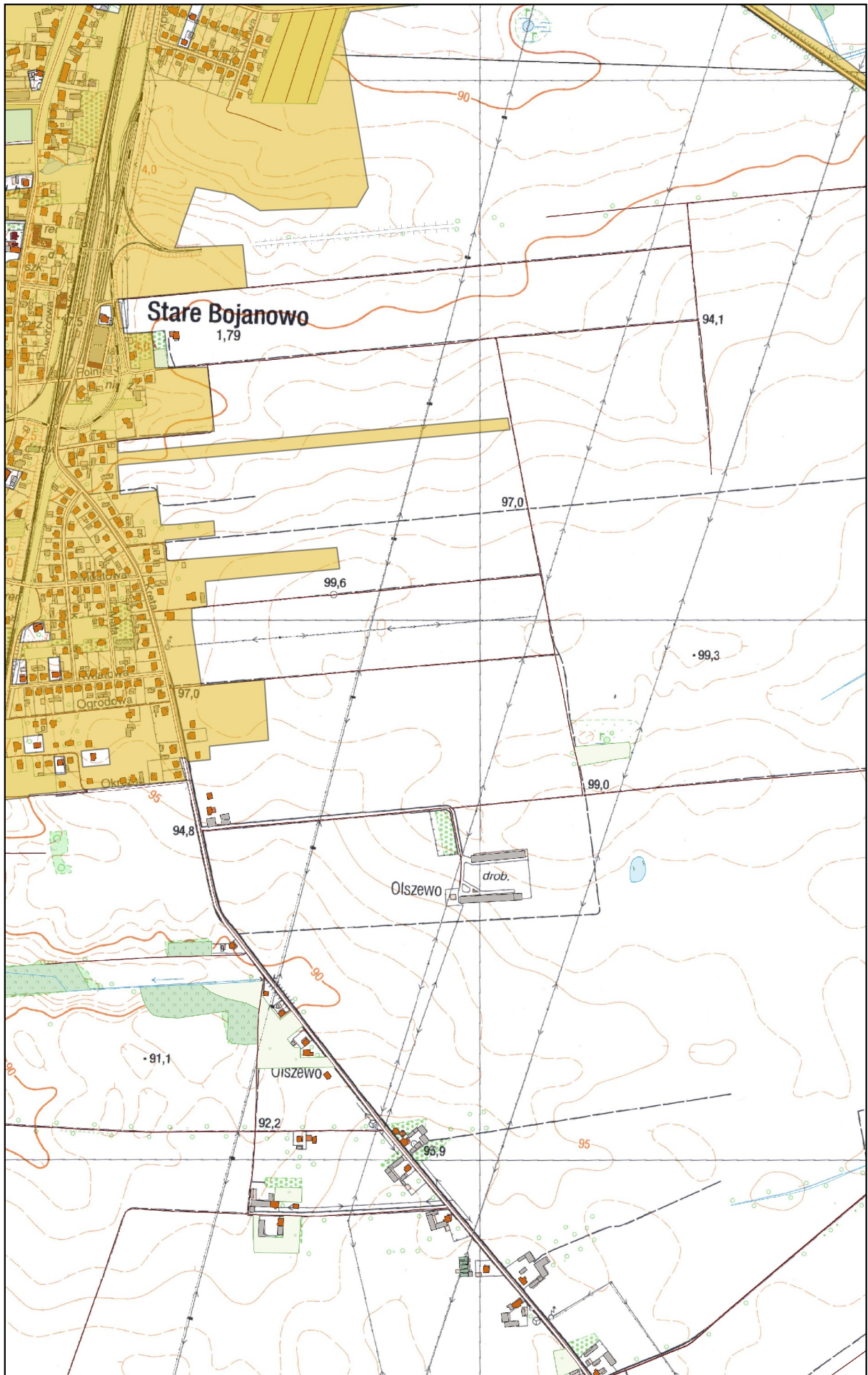
0 100 200 m



N







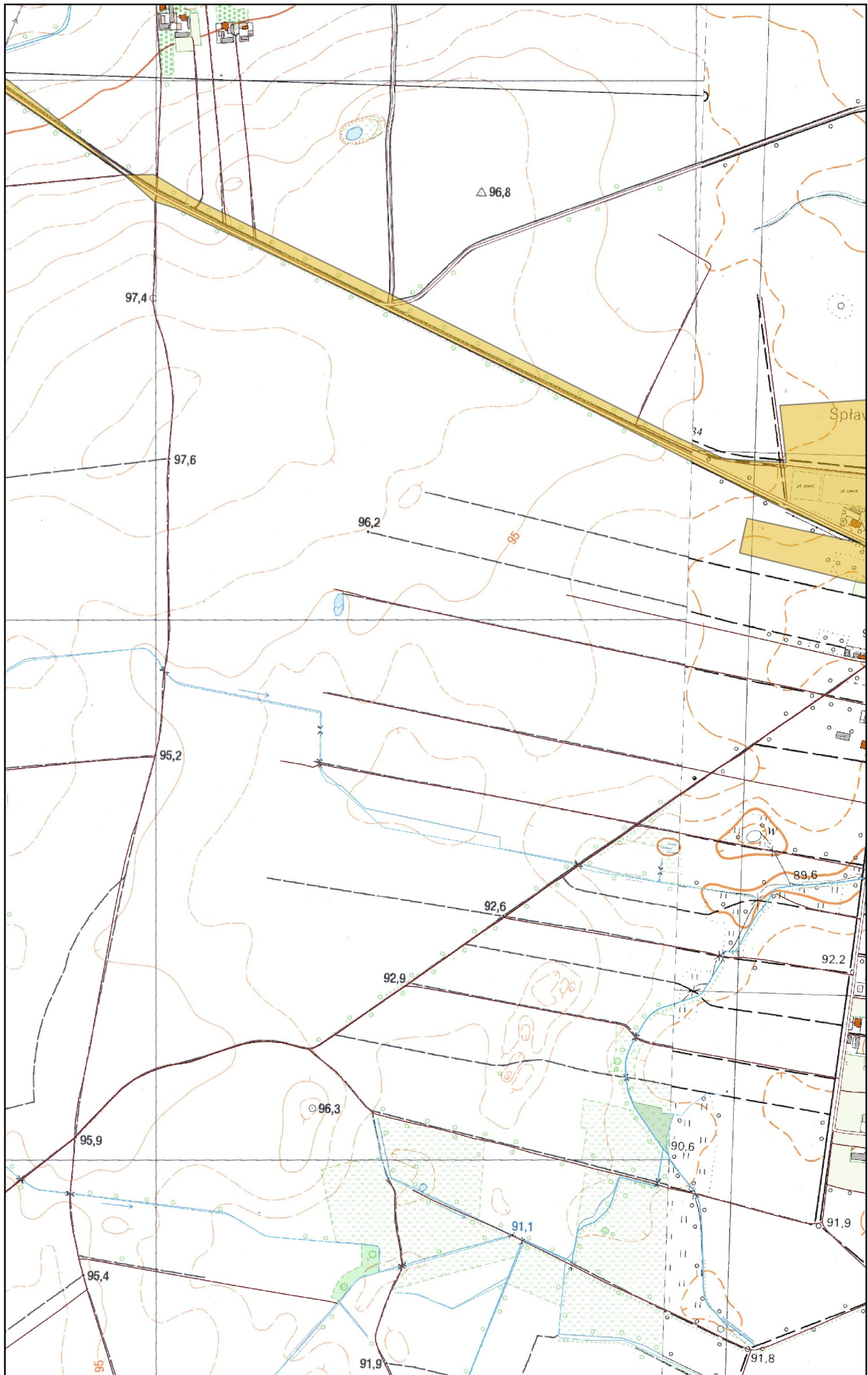
Arkusz Nr 21

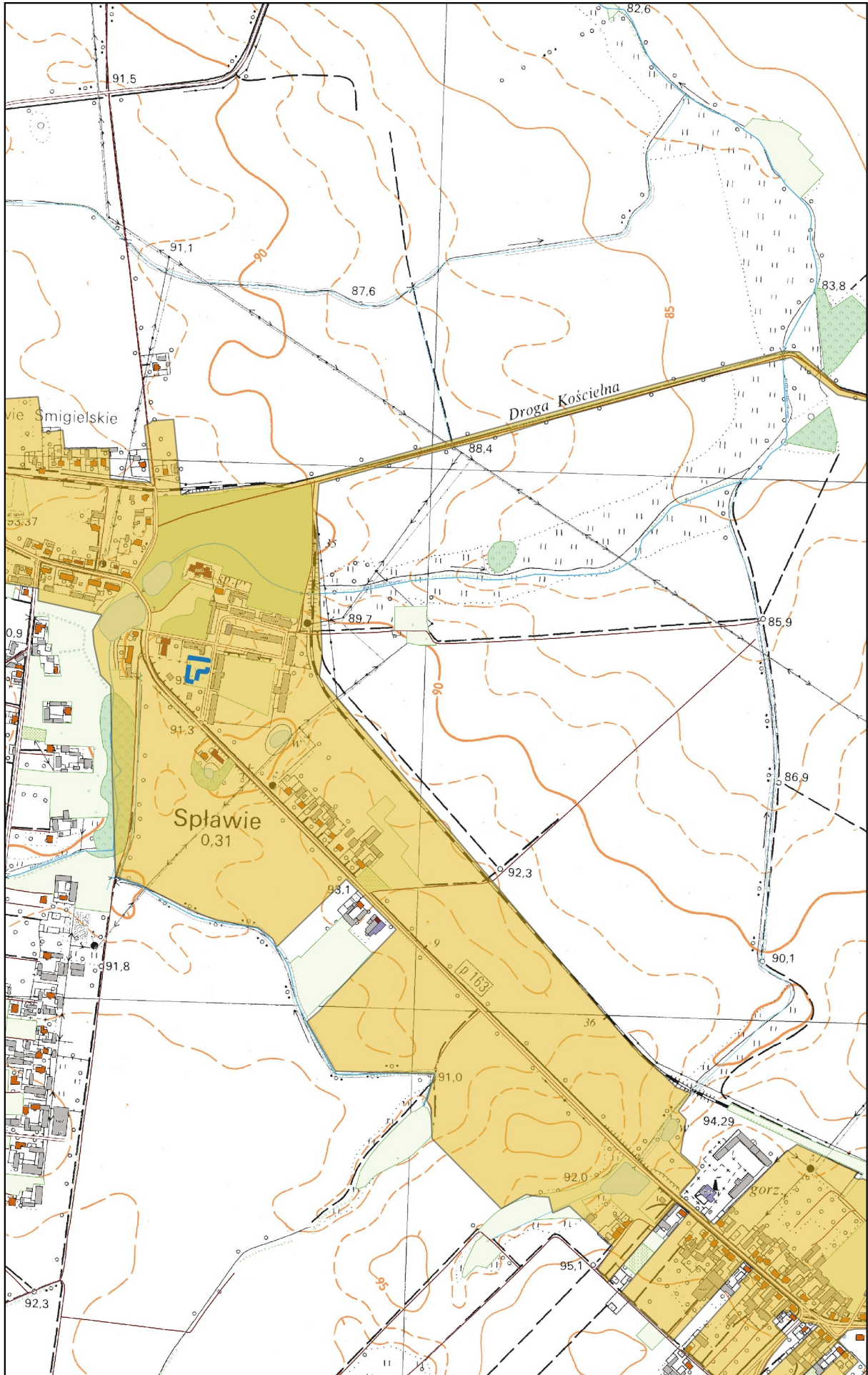
Skala
1:10 000
1 cm - 100 m

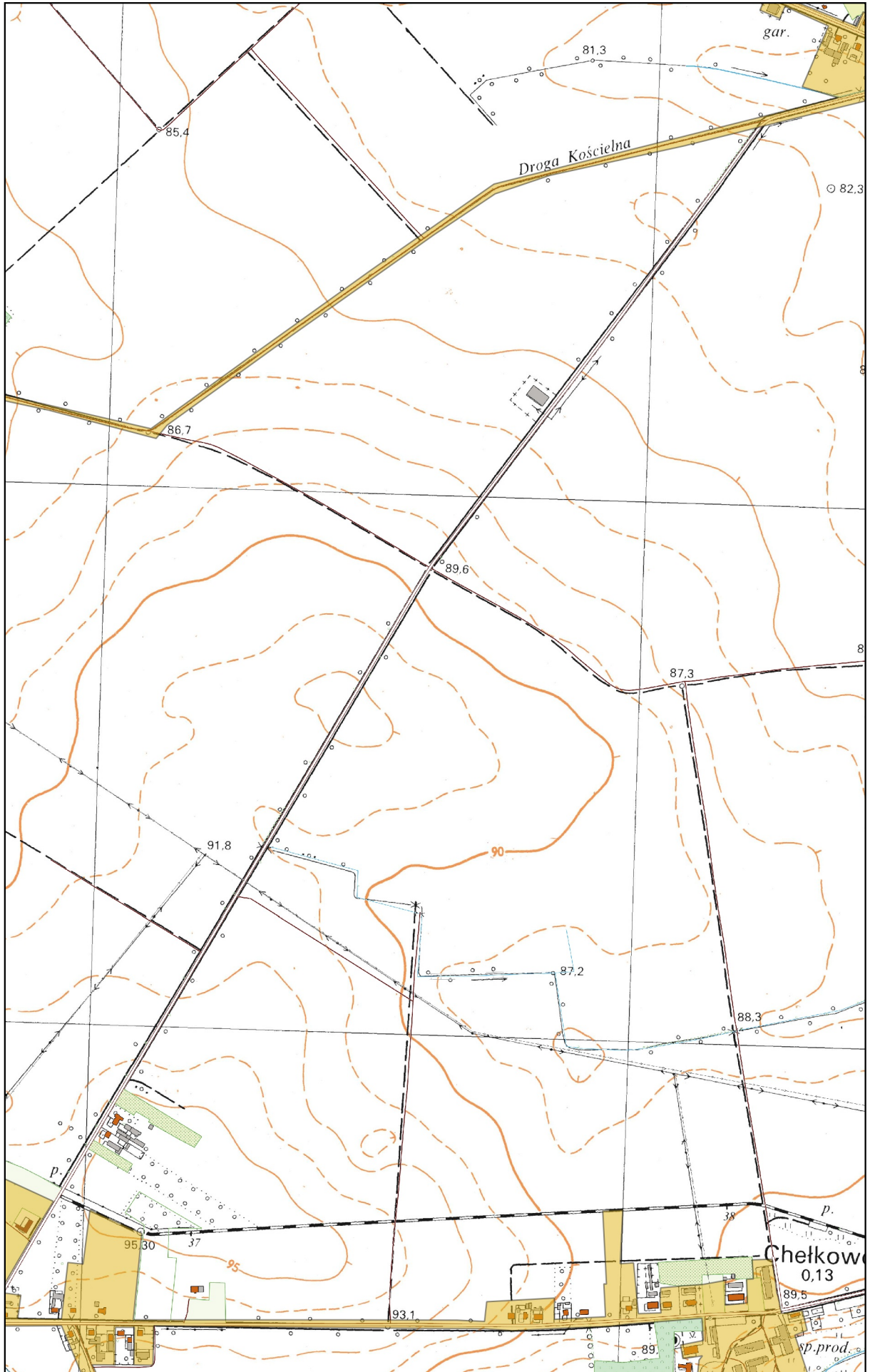
0 100 200 m



N



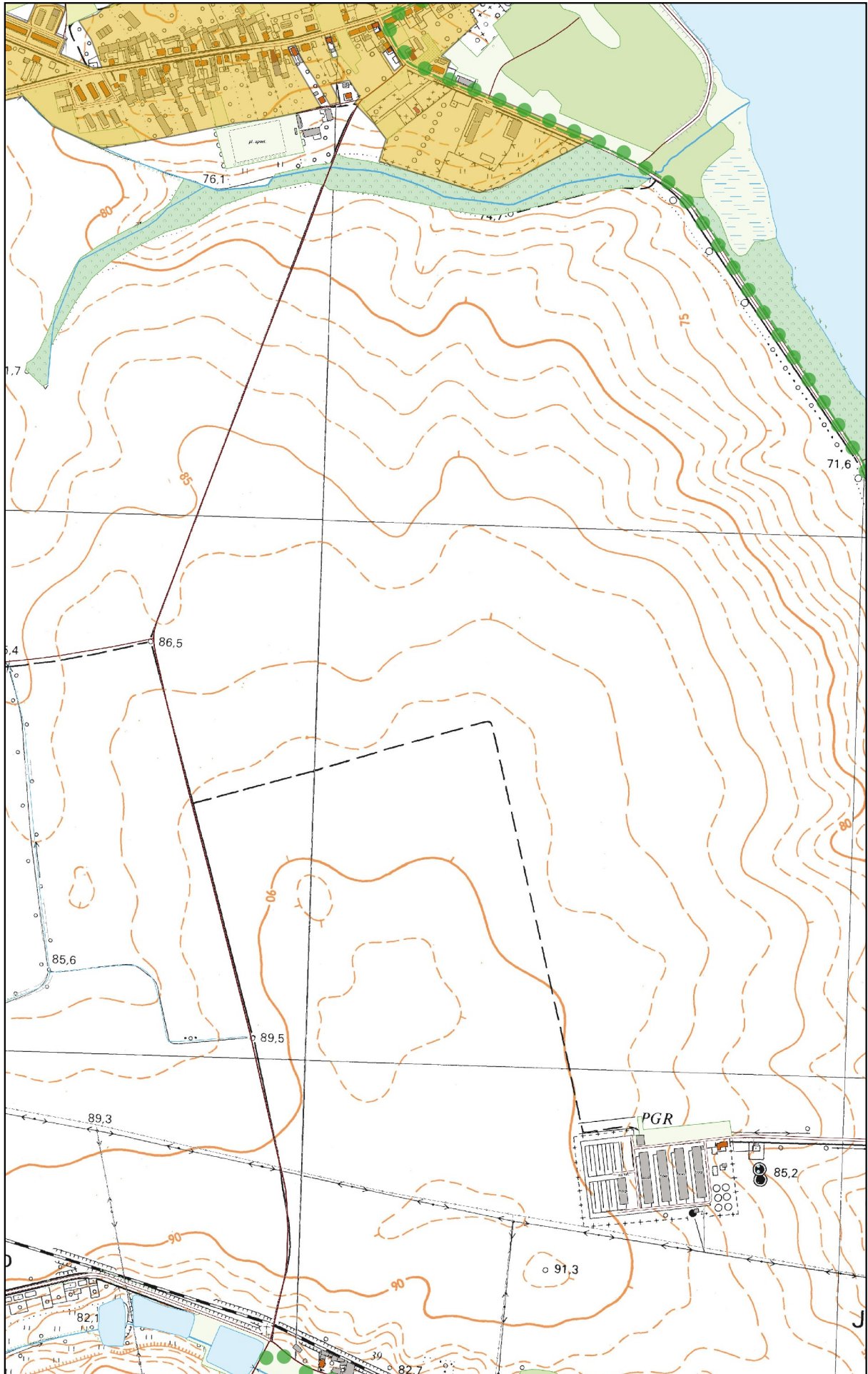


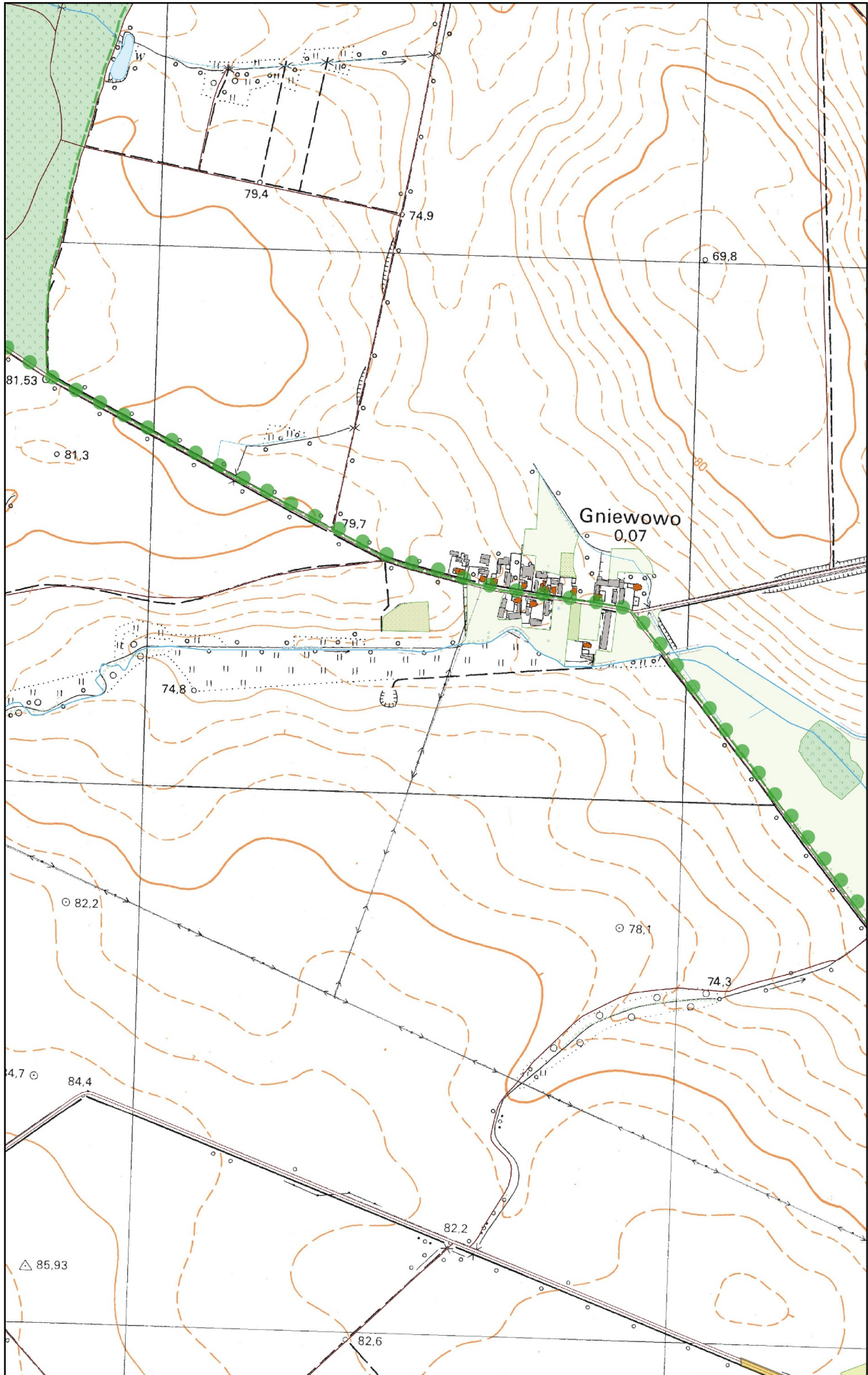


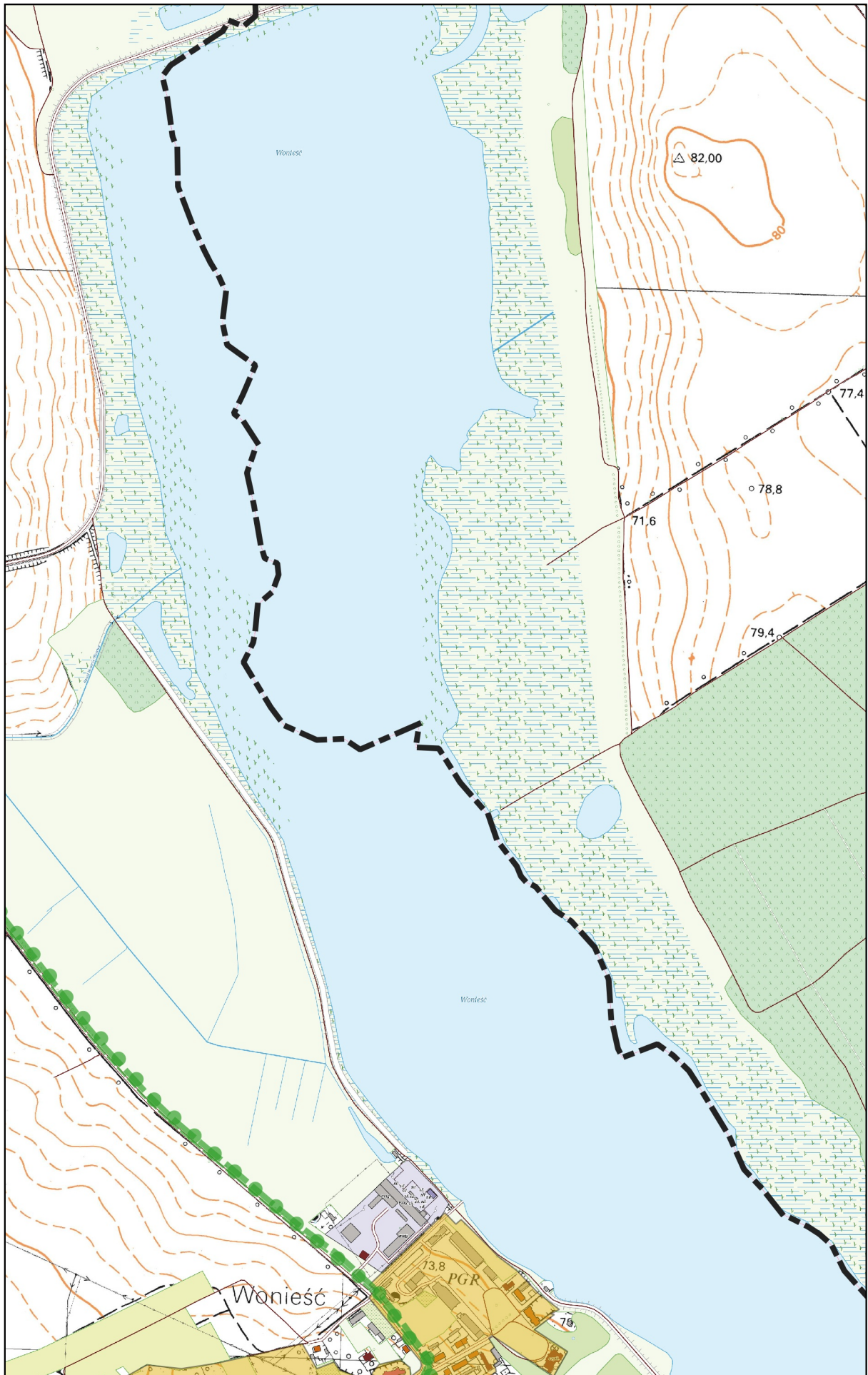
Arkusz Nr 24

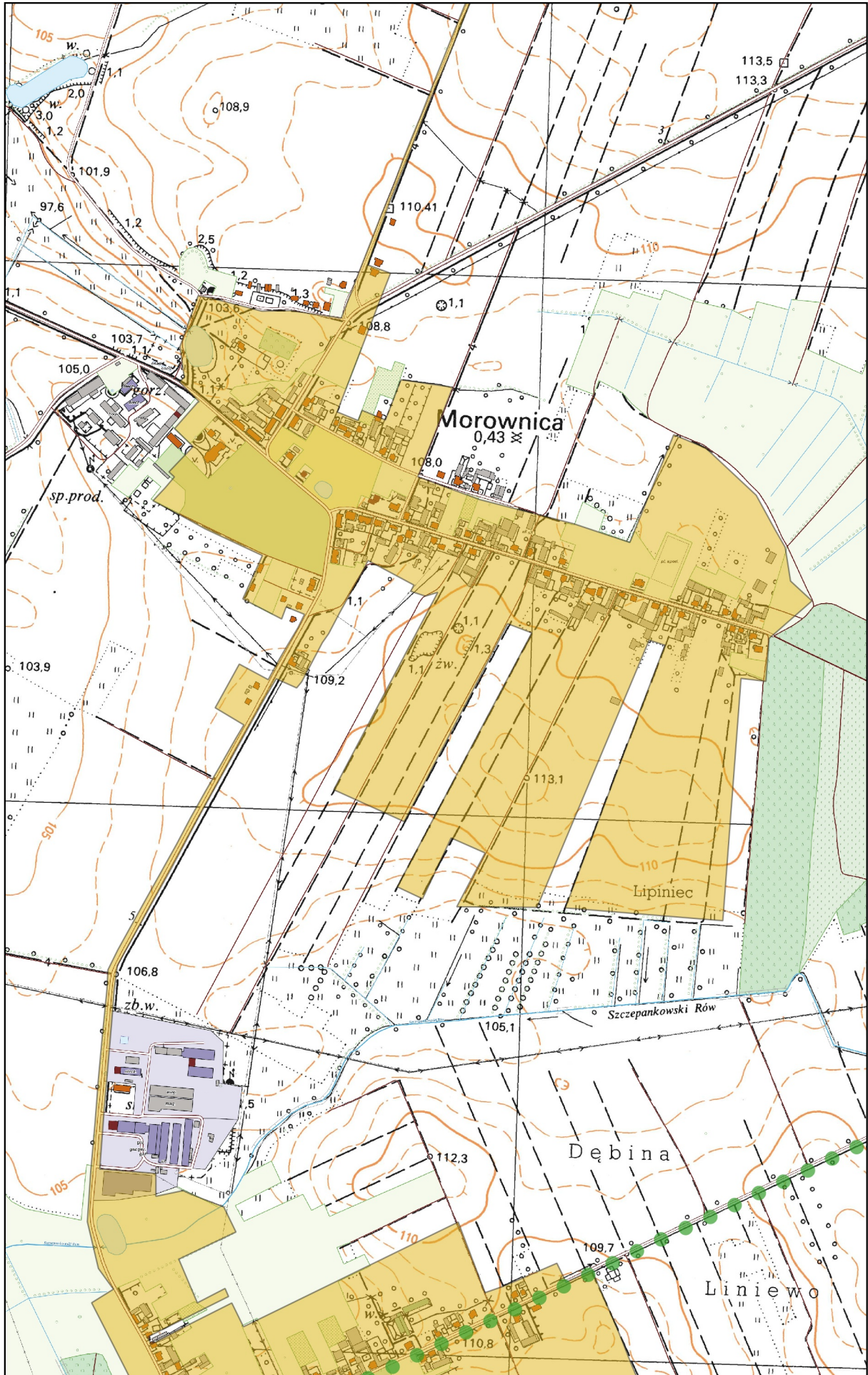
Skala
1:10 000
1 cm - 100 m

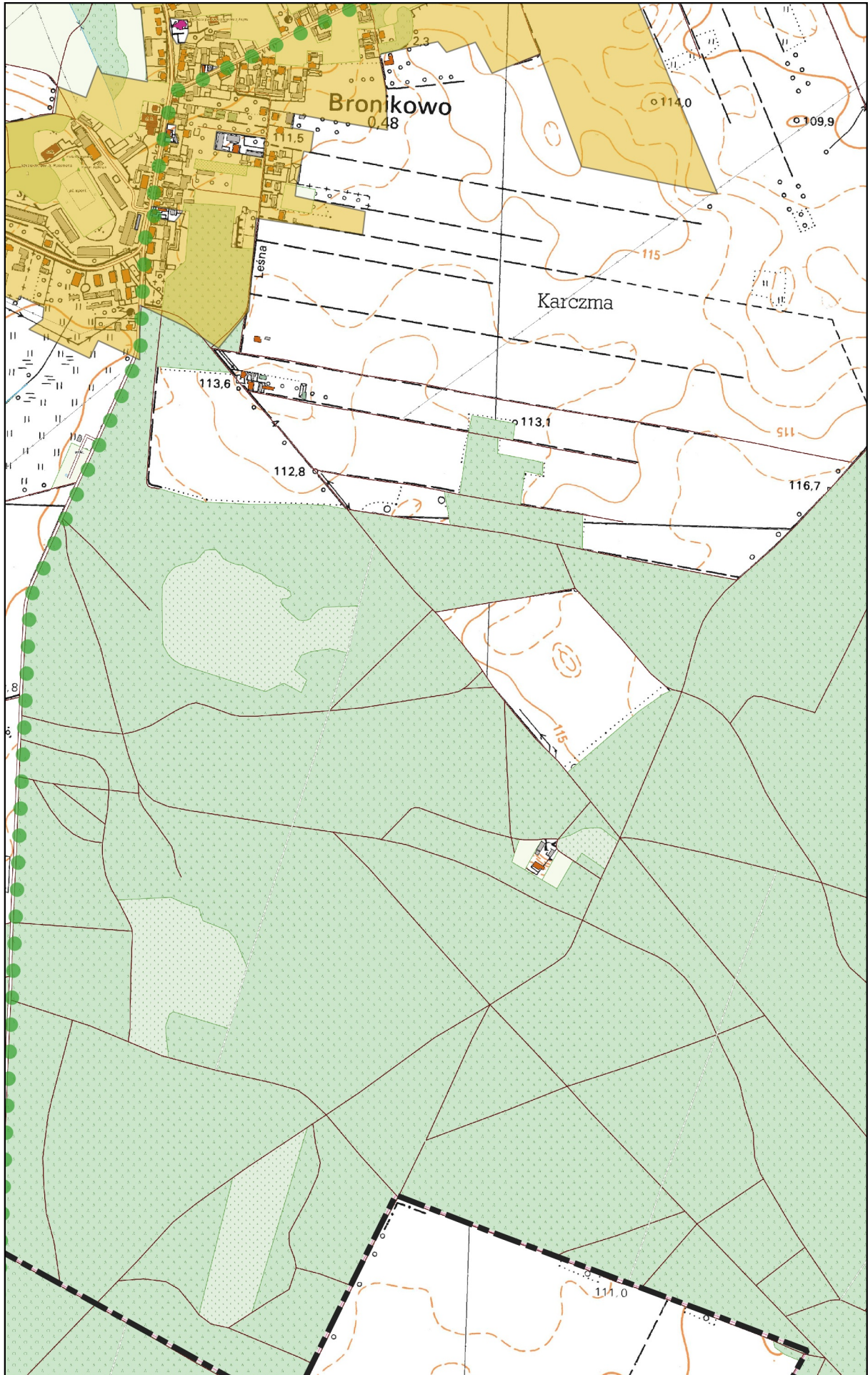
0 100 200 m

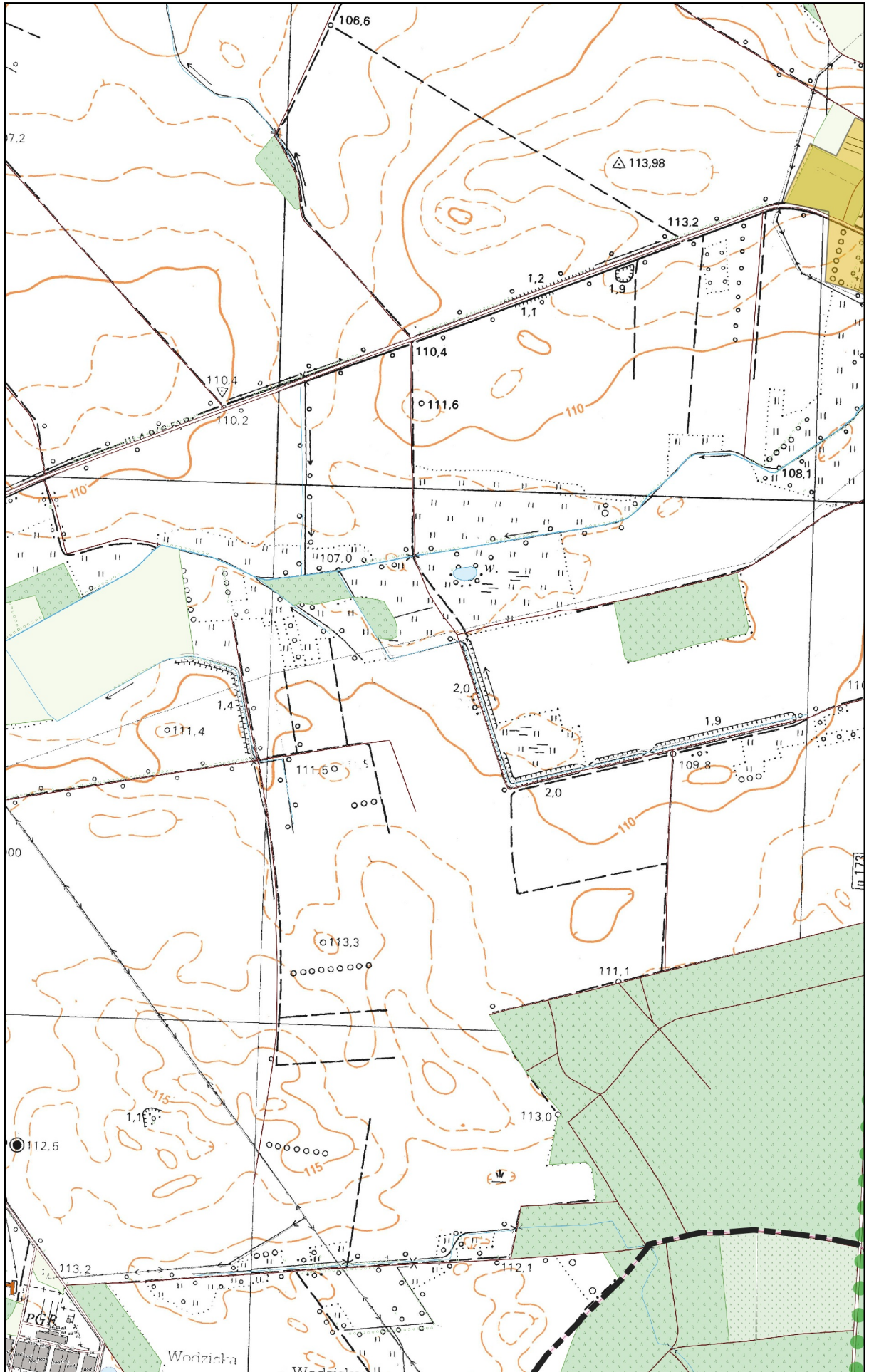












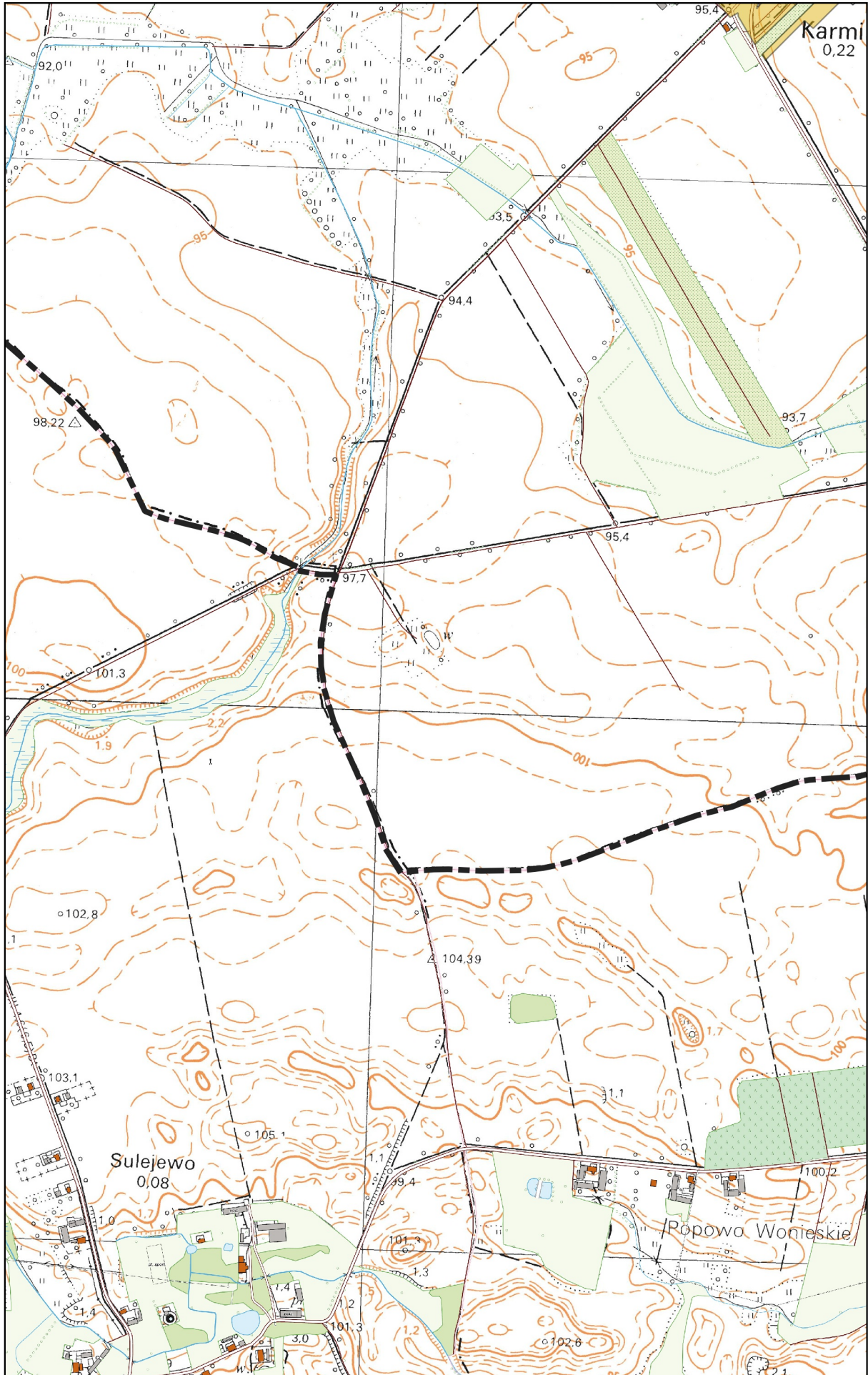
Arkusz Nr 30

Skala
1:10 000
1 cm - 100 m

0 100 200 m



N



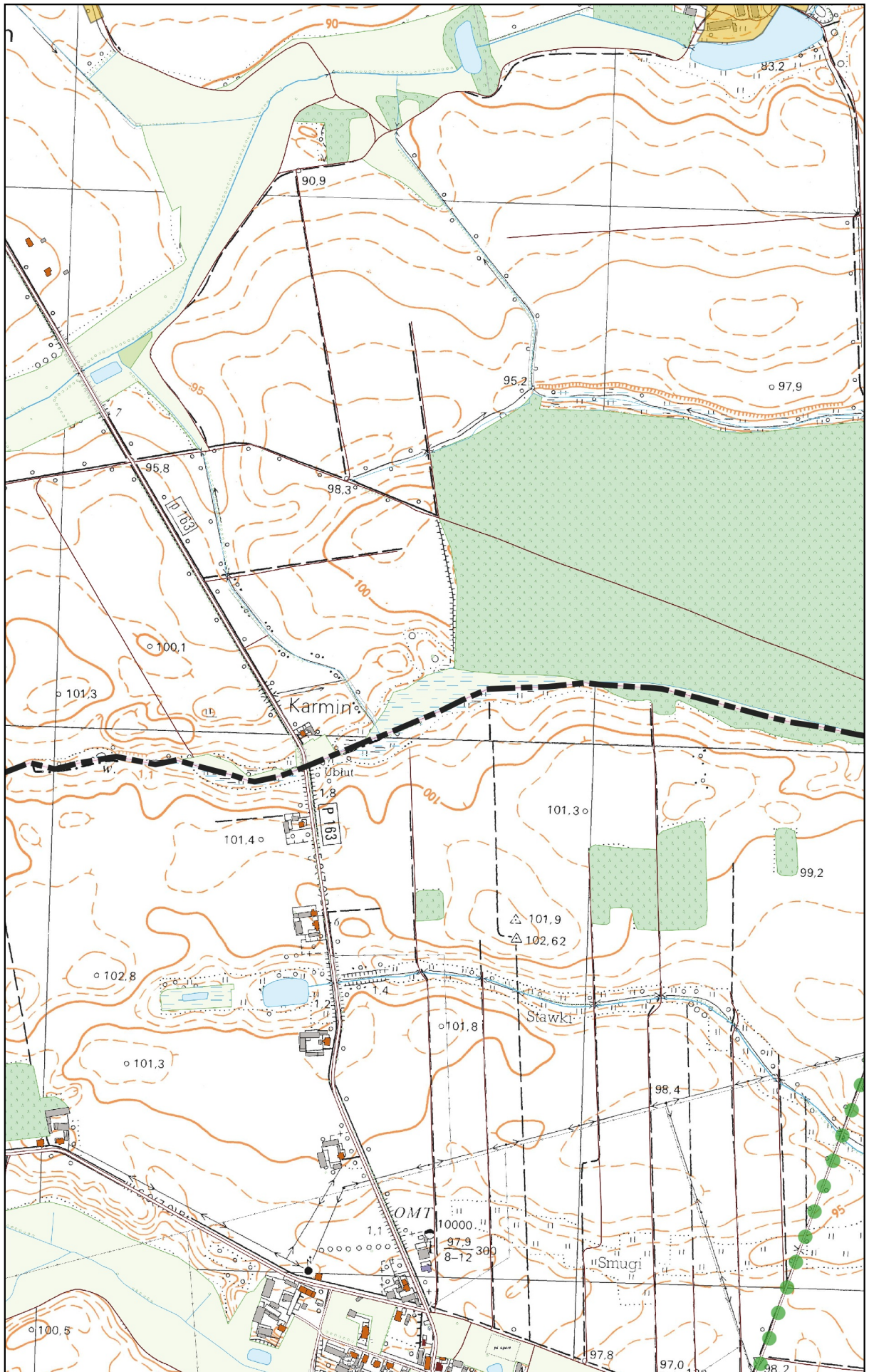
Arkusz Nr 31

Skala
1:10 000
1 cm - 100 m

0 100 200 m



N



Uzasadnienie do uchwały Nr XLIV/374/2022

Rady Miejskiej Śmigła

z dnia 24 lutego 2022 r.

w sprawie wyznaczenia obszaru i granic aglomeracji Śmigiel

Zgodnie z art. 81 ust. 1 ustawy Prawo wodne z dnia 20 lipca 2017 r. (t.j. Dz. U. 2021 poz. 624) aglomerację wyznacza, w drodze uchwały będącej aktem prawa miejscowego, odpowiednia rada gminy.

W wyniku przeprowadzonego przez Burmistrza Śmigła przeglądu obszarów i granic aglomeracji stwierdzono, że ze względu na rozwój skanalizowania terenu gminy oraz zmianę liczby mieszkańców aglomeracji zachodzi potrzeba zaktualizowania granic i obszaru aglomeracji, a także rzeczywistej liczby RLM na terenie aglomeracji.

Aglomeracja Śmigiel została wyznaczona na obszarze gmin Śmigiel i Kościan, z tego względu zostało zawarte porozumienie międzygminne z dnia 25.06.2021 r. zgodnie z ustawą z dnia 8 marca 1990 r. o samorządzie gminnym (Dz. U. z 2020 r., poz. 713 z późn. zm).

Za podstawę wyznaczenia obszaru i granic aglomeracji przyjęto dokumenty, o których mowa w § 3 ust. 1 rozporządzenia Ministra Gospodarki Morskiej i Żeglugi Śródlądowej z dnia 27 lipca 2018 r. w sprawie sposobu wyznaczania obszarów i granic aglomeracji, tj.:

a) Studium uwarunkowań i kierunków zagospodarowania przestrzennego Gminy Śmigiel, przyjęte uchwałą nr XL/421/09 Rady Miejskiej Śmigła z dnia 29 października 2009 r.,

b) Decyzje o warunkach zabudowy i zagospodarowania terenu wydane przez Burmistrza Śmigła dla terenów zlokalizowanych w granicach aglomeracji,

c) Miejscowy plan zagospodarowania przestrzennego gminy Śmigiel przyjęte uchwałą nr XIX/194/08 Rady Miejskiej Śmigła z dnia 31 stycznia 2008 r.,

d) Miejscowy plan zagospodarowania przestrzennego gminy Śmigiel przyjęte uchwałą nr XXXV/381/09 Rady Miejskiej Śmigła z dnia 14 maja 2009 r.

e) Miejscowy plan zagospodarowania przestrzennego gminy Śmigiel przyjęte uchwałą nr XXII/255/08 Rady Miejskiej Śmigła z dnia 29 maja 2008 r.,

f) Miejscowy plan zagospodarowania przestrzennego gminy Śmigiel przyjęte uchwałą nr XXXVII/332/05 Rady Miejskiej Śmigła z dnia 15 grudnia 2005 r.,

g) Wieloletniego planu rozwoju i modernizacji urządzeń wodociągowych i urządzeń kanalizacyjnych,

Burmistrz Śmigła pismem z dnia 17.01.2022 r. złożył wniosek o uzgodnienie nowych granic i obszaru aglomeracji Śmigiel, przez Państwowe Gospodarstwo Wodne Wody Polskie Dyrektora Zarządu Zlewni w Zielonej Górze oraz pismem z dnia 17.01.2022 r. zwrócił się o uzgodnienie tej kwestii przez Regionalną Dyрекcję Ochrony Środowiska w Poznaniu.

Wielkość aglomeracji przekracza 2000 RLM, a zatem aglomeracja spełnia wymogi określone w art. 86 ust. 1 ustawy Prawo wodne.

Wszystkie wymienione w uchwale nazwy miejscowości są zgodne z wykazem urzędowych nazw miejscowości.

Niniejsza uchwała ustala granice i obszar aglomeracji Śmigiel.

Uchwała nie narusza obowiązków gminy w zakresie odprowadzania i oczyszczania ścieków komunalnych wynikających z przepisów o samorządzie gminnym.

Rada Miejska w Śmiglu podejmuje niniejszą uchwałę po uzgodnieniu z Państwowym Gospodarstwem Wodnym Wody Polskie Dyrektorem Zarządu Zlewni w Zielonej Górze oraz Regionalną Dyрекcją Ochrony Środowiska w Poznaniu.