

**UCHWAŁA NR XLIII/366/2022
RADY MIEJSKIEJ ŚMIGŁA**

z dnia 27 stycznia 2022 r.

w sprawie przyjęcia Sołeckiej Strategii Rozwoju Wsi Sierpowo w gminie Śmigiel na lata 2021-2026

Na podstawie art. 18 ust. 2 pkt 6a ustawy z dnia 8 marca 1990 r. o samorządzie gminnym (tekst jednolity Dz. U. z 2021 r. poz. 1372 z późn. zm.) oraz Uchwały nr XXI/394/20 Sejmiku Województwa Wielkopolskiego z dnia 13 lipca 2020 roku w sprawie: przyjęcia programu „Wielkopolska Odnowa Wsi 2020+” Rada Miejska Śmigła uchwala, co następuje:

§ 1.

Postanawia się przyjąć Sołecką Strategię Rozwoju Wsi Sierpowo w gminie Śmigiel na lata 2021-2026, która stanowi załącznik do niniejszej uchwały.

§ 2.


Wykonanie uchwały powierza się Burmistrzowi Śmigła.

§ 3.

Uchwała wchodzi w życie z dniem podjęcia.

SOŁECKA STRATEGIA ROZWOJU WSI SIERPOWO

w gminie Śmigiel
na lata 2021-2026



Dokument sporządzony przez przedstawicieli
grupy odnowy wsi:

*Anna Repak, Elżbieta Turlńska, Lucyna Sroczyńska,
Franciszek Senfileben, Stanisław Banaszak*

z udziałem moderatorów:

Natalia Szymanowska, Krzysztof Pacholak



SPIS TREŚCI

1. DIAGNOZA ZAAWANSOWANIA WSI
2. ANALIZA ZASOBÓW W TRZECH CZĘŚCIACH
3. ANALIZA SWOT
4. ANALIZA POTENCJAŁU
5. WIZJA WSI
6. PROGRAM KRÓTKOTERMINOWY
7. PROGRAM DŁUGOTERMINOWY

WSTĘP:

Solecka Strategia Rozwoju Wsi Sierpowo jest dokumentem strategicznym, określającym kierunki rozwoju miejscowości na lata 2021-2026. To plan zamierzeń mieszkańców Sierpowa i należy go traktować jako dokument pomocniczy przy podejmowaniu decyzji dotyczących wsi, zarówno przez władze sołectwa, jak i władze gminy.

Jego wykonanie zależy od wielu czynników, a zawarte w nim projekty i przedsięwzięcia będą z pewnością modyfikowane stosownie do zmieniających się uwarunkowań wewnętrznych, jak i zewnętrznych oraz pojawiających się nowych możliwości finansowania.

Solecka Strategia Rozwoju Wsi Sierpowo na lata 2021-2026 spełnia wymagania, stawiane przez Marszałka Województwa Wielkopolskiego realizatora programu Wielkopolskiej Odnowy Wsi 2020+. Zawiera charakterystykę miejscowości, analizę jej zasobów wraz z oceną słabych i mocnych stron. Poprzez warsztaty przeprowadzone z udziałem mieszkańców, opracowana została wizja rozwoju miejscowości, plan długo i krótkoterminowy służący odnowie miejscowości.

Zasadniczy wkład w powstanie i kształt niniejszego dokumentu wnieśli mieszkańcy Sierpowa biorący udział w warsztatach podczas których dokonano wyżej wymienionej analizy.

Solecka Strategia Rozwoju Wsi Sierpowo na lata 2021-2026 podlega przyjęciu przez Zebranie Wiejskie Sołectwa Sierpowo oraz Radę Miejską Śmigła

KARTA DIAGNOZY ZAAWANSOWANIA ODNOWY WSI
wraz ze sprawozdaniem z wizji w terenie

Gmina: Śmigiel

Sołectwo: Sierpowo

Liczba mieszkańców: 262 osoby

Faza odnowy	Zakres działań	*	Rozwój organizacyjny	*	Sterowanie rozwojem	*
A Inicjalna	brak działań		istnieje tylko rada sołecka		brak planowania działań w wymiarze całej wsi	
	działania fragment. lub dotyczące wąskiej grupy		rozproszone działanie organizacji			
	działania spontaniczne					
	porządkowanie wsi		związana grupa odnowy wsi	X	opracowanie planu i programu odnowy dla całej wsi	x
B Początkowa	projekty startowe (z programu krótkoterminowego)		podjmuje się kroki na rzecz skoordynowania działań organizacji we wsi		planowanie w krótkim horyzoncie czasowym	x
	przekonywanie mieszkańców do idei odnowy wsi i integrowanie wokół pierwszych przedsięwzięć	X				
B Początkowa	różnorodne projekty (z programu długoterminowego) nastawione na usunięcie podstawowych barier i zaspokojenie głównych potrzeb	x	liczna grupa odnowy wsi (skupia przedstawicieli organizacji i instytucji)		systematyczne planowanie działań, (np. roczne plany rzeczowo-finansowe, kalendarze imprez)	
			związane stowarzyszenie na rzecz rozwoju (odnowy) wsi		wykorzystywanie gminnych instrumentów wsparcia	x

D	Całociowa	pobudzenie mieszkańców do odnowy własnych posesji	x	skoordynowane działania organizacji obecnych we wsi	proste instrumenty komunikacji wewnętrznej	x
C	Zaawansowana	projekty jakościowo zmieniające kluczowe obszary życia oraz kształtujące strukturę wsi		„koalicja” organizacji i instytucji na rzecz odnowy wsi	projektowanie działań (projekty) pozyskiwanie środków zewnętrznych	x
		projekty wyróżniające wieś, kształtuje się centrum wiejskie		liczne stowarzyszenie odnowy wsi	systematyczne planowanie rozwoju (aktualizowanie planu i programu odnowy wsi)	
		powszechne zaangażowanie mieszkańców w projekty publiczne		animacja aktywności poszczególnych grup mieszkańców	rozwinięta komunikacja wewnętrzna	
		powszechna odnowa prywatnych posesji		stowarzyszenie odnowy wsi instytucją rozwoju lokalnego (Centrum Aktywności Lokalnej)	promocja wsi	
		lokalnie oraz regionalnie powiązane ze sobą projekty wywołujące efekt synergiczny (nacisk na tworzenie miejsc pracy)		rozwój wsi oparty na aktywności kluczowych grup mieszkańców (rolników, przedsiębiorców, młodzieży, kobiet) i stowarzyszeń	kompleksowe i szczegółowe planowanie przestrzenne	
świadome kształtowanie czynników rozwoju (np. wykorzystania odnawialnych energii)				powszechny udział grup mieszkańców w strategicznym planowaniu rozwoju		
					rozwinięta promocja oraz komunikacja z otoczeniem	

projekty kreujące „wieś tematyczną” dostosowanie projektów prywatnych do programu odnowy wsi		instrumenty wsparcia działań prywatnych

Wstaw X gdy spełnia warunek

Sprawozdanie z wizji w terenie

Miejsce i data przeprowadzenia wizji: Sierpowo, 5.10.2021 r.

Uczestnicy: sołtycka, członkowie rady sołeckiej, przedstawicielki koła gospodyń wiejskich, moderatorzy programu Wielkopolska Odnowa Wsi


Krótką charakterystyka wsi: *(aktywność mieszkańców, funkcjonujące organizacje pozarządowe, infrastruktura, charakter zabudowy, fundusze)*

Sierpowo- wieś w gminie Śmigiel, powiat kościański. Aktywność społeczna na poziomie średniozaawansowanym, ograniczająca się do niewielkiej grupy mieszkańców. W sołectwie aktywnie działa koło gospodyń wiejskich, ochotnicza straż pożarna, grupa odnowy wsi oraz rada sołecka z sołtyką. Na terenie wsi sala wiejska, która wymaga remontu i modernizacji (szczególnie podłogi). Za salą teren rekreacyjny z wiatą oraz ławeczkami. Bezpośrednio przy sali znajduje się remiza strażacka. Przy drodze łączącej wieś z Górką Duchowną powstaje nowy teren rekreacyjny, z placem zabaw oraz siłownią zewnętrzną. Znajduje się tam także budynek strażnicy z 1930 roku, który wymaga remontu. Miejscem kultu religijnego są dwie kapliczki. W stronę Starogo Bojanowa nie ma chodnika, co zagraża bezpieczeństwu mieszkańców. Wieś o zabudowie rzędówki z kilkoma rozchodzącymi się ulicami. Sołectwo korzysta z funduszu sołeckiego. Koło gospodyń wiejskich zarejestrowane w rejestrze Agencji Restrukturyzacji i Modernizacji Rolnictwa, korzysta z pomocy finansowej.

Z przeprowadzonej wizji w terenie sporządzono dokumentację fotograficzną.

Data: 5.10.2021 r.

Sporządził: Natalia Szymanowska, Krzysztof Pacholak



Dawny budynek remizy OSP



Teren rekreacyjny za salą wiejską w Sierpowie



Powstający plac zabaw w Sierpowie



Budynek sali wiejskiej w Sierpowie

ANALIZA ZOSOBÓW

ANALIZA ZASOBÓW – część I					
RODZAJ ZASOBU*		Opis (nazwanie) zasobu jakim wieś dysponuje	Znaczenie zasobu (odpowiednio wstaw X)		
			MAŁE	DUŻE	WYRÓŻNIAJĄCE
PRZYRODNICZY	walory krajobrazu, rzeźby terenu	Rzeźba terenu pofałdowana	x		
	stan środowiska	Zadawalający, brak dużych zakładów przemysłowych		X	
	walory klimatu	Klimat umiarkowany	X		
	walory szaty roślinnej	Roślinność urozmaicona, zlokalizowane na terenie wsi obiekty szkółkarskie, (szkółka roślin cebulowych oraz szkółka krzewów i roślin ozdobnych).			X
	cenne przyrodniczo obszary lub obiekty	-			
	świat zwierzęcy (ostoje, siedliska)	Typowy dla terenów nizinnych.	X		
	wody powierzchniowe (cieki, rzeki, stawy)	Prywatne stawy, rzeka Samica stanowiąca zachodnią granicę wsi		X	
	wody podziemne	-			
	gleby	Stosunkowo dobrej klasy ziemie (III, IV, V klasa)		X	
	kopaliny	torf	X		
walory geotechniczne	-				
KULTUROWY	walory architektury	Przydrożne figury, Ceglany budynek strażnicy OSP.			X
	walory przestrzeni wiejskiej publicznej	Kompleks kulturalno-rekreacyjny obejmujący salę wiejską, teren przy świetlicy, remizę OSP). Nowopowstały plac zabaw.		X	
	walory przestrzeni wiejskiej prywatnej	Zadbane prywatne posesje z dużą ilością zieleni z estetycznymi przydomowymi ogródkami			X
	zabytki i pamiątki historyczne	Kapliczka św. Wojciecha z 1927r, powstała na			X

		szlaku pielgrzymkowym do Górki Duchownej, wybudowana przez pielgrzymów - Towarzystwo Robotników katolickich parafii Św. Wojciecha w Poznaniu, a odnowiona w 2020 r. Figura przydrożna Pana Jezusa wzniesiona na słupie w 1950 r. na skrzyżowaniu dróg. Dawny budynek remizy OSP z 1930 r.		X	X
	osobliwości kulturowe	Sierpowo stanowi trasę i miejsce postojowe corocznych pielgrzymek do Górki Duchownej, odbywających się na przełomie sierpnia i września.			X
	miejsca, osoby i przedmioty kultu	Przydrożne kapliczki.		X	
	święta, odpusty, pielgrzymki	Odpust Matki Boskiej Pocieszenia w pobliskiej (2km) Górcie Duchownej.			X
	tradycje, obrzędy, gwara	Corocznie organizowane dożynki wiejskie.		X	
	legendy, podania i fakty historyczne	Legenda od Borku cygańskim” – terenie leśnym, stanowiącym w przeszłości miejsce postojowe wozów cygańskich. Historia budowy kapliczki św. Wojciecha przy drodze do Starego Bojanowa, przez pielgrzymów z Poznania jako podziękowanie za wolność Ojczyzny	X		X
	przekazy literackie	-			
	ważne postacie i przekazy historyczne	-			
	specyficzne nazwy	Kozi rynek,			
	specyficzne potrawy	Tradycyjna kuchnia wielkopolska	X		
	dawne zawody	-			
	zespoły artystyczne, twórcy	-			

ANALIZA ZASOBÓW – część II

RODZAJ ZASOBU		Opis (nazwanie) zasobu jakim wieś dysponuje	Znaczenie zasobu (odpowiednio wstaw X)		
			MAŁE	DUŻE	WYRÓŻNIAJĄCE
OBIEKTY I TERENY	działki pod zabudowę mieszkaniową	Kilka prywatnych działek pod zabudowę mieszkaniową.	X		
	działki pod domy letniskowe	-			
	działki pod zakłady usługowe i przemysł	-			
	pustostany mieszkaniowe	Jednostkowy	X		
	pustostany przemysłowe	-			
	tradycyjne nieużytkowane obiekty gospodarskie (stodoły, spichlerze, kuźnie, młyny, itp.)	-			
INFRASTRUKTURA SPOŁECZNA	placze publicznych spotkań, festynów	Teren przy świetlicy wiejskiej. Plac zabaw dla dzieci.		X	
	sale spotkań, świetlice, kluby	Świetlina wiejska z zapleczem kuchennym oraz salką spotkań na piętrze		X	
	miejsca uprawiania sportu	Zaniedbane boisko w lesie.	X		
	miejsca rekreacji	Plac zabaw. Teren za świetlicą. Tereny leśne. Prywatne zarybione stawy.	X	X X X	
	ścieżki rowerowe, szlaki turystyczne	Szlak pielgrzymkowy do Górki Duchownej. Szlak turystyczny żółty z Błotkowa do Piotrowa	X		X
	szkoły	-			
	przedszkola	-			
	biblioteki	-			
	placówki opieki społecznej	-			
	placówki służby zdrowia	-			
INFRASTRUKTURA TECHNICZNA	wodociąg, kanalizacja	Wieś zwodociągowana ale bez dostępu do kanalizacji sanitarnej		X	
	drogi (nawierzchnia, oznakowanie oświetlenie)	Asfaltowa droga powiatowa z Sierpowa do Starego Bojanowa bez ciągów pieszych i		X	

		rowerowych. Z oświetleniem na Tereni wsi. Asfaltowa droga powiatowa z Sierpowa do Wydorowa z chodnikiem biegnącym przez wieś i oświetleniem. Gruntowe drogi gminne z częściowym brakiem oświetlenia.		X	
	chodniki, parkingi,	Infrastruktura chodnikowa jedynie wzdłuż drogi powiatowej do Wydorowa. Parking utwardzony przed salą wiejską.		X	
	sieć telefoniczna i dostępność Internetu	Obejmująca wieś w 100%		X	
	telefonii komórkowa	Obejmująca wieś w 100%		X	
	Internet szerokopasmowy	Obejmująca wieś w 100%		X	
	transport publiczny: a) kolej (przystanki) b) autobus (przystanki)	a) Trasa kolejowa Poznań-Leszno biegnąca przez Sierpowo jednak bez przystanku. Najbliższy przystanek PKP w Starym Bojanowie (3km)	X		
		b) Brak autobusowej komunikacji publicznej. Funkcjonują jedynie przystanki szkolne		X	
	inne	-			

ANALIZA ZASOBÓW – część III

RODZAJ ZASOBU		Opis (nazwanie) zasobu jakim wieś dysponuje	Znaczenie zasobu (odpowiednio wstaw X)		
			MAŁE	DUŻE	WYRÓŻNIAJĄCE
GOSPODARKA, ROLNICTWO	miejsca pracy (gdzie, ile?)	Timberpol (produkcja mebli) Szkółka roślin ozdobnych, gospodarstwa rolne, firmy usługowo		X	
	znane firmy produkcyjne i zakłady usługowe i ich produkty	TIMBERPOL – Producent stelaży drewnianych do mebli tapicerowanych. Szkółka roślin ozdobnych. Producent bylin.		X X	
	gastronomia	-			
	miejsca noclegowe	-			
	gospodarstwa rolne	Prywatne gospodarstwa rolne (małe i średnie)		X	
	uprawy hodowle	Zboża, kukurydza, rzepak. Hodowla trzody chlewnej, produkcja mleka.		X	
	możliwe do wykorzystania odpady produkcyjne	-			
	zasoby odnawialnych energii	Energia słoneczna.	X		
	WE I POZYSKI WZANIE	środki udostępniane przez gminę i/lub powiat	Fundusz Solecki.		X

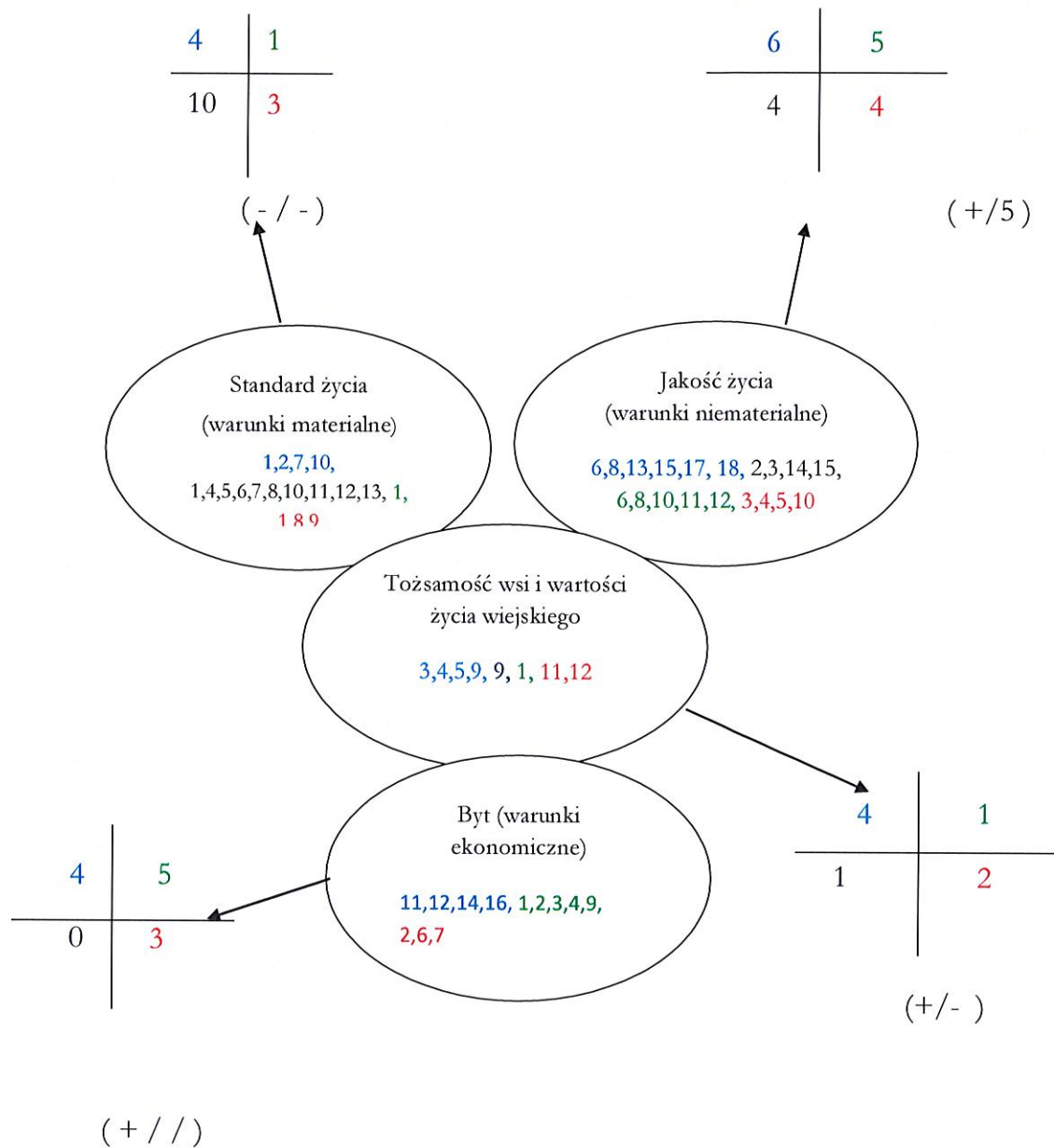
	środki wypracowywane	-			
MIESZKAŃCY (KAPITAŁ SPOŁECZNY I LUDZKI)	autorytety i znane postacie we wsi	-			
	krajanie znani w regionie, w kraju i zagranicą	-			
	osoby o specyficznej lub ważnej wiedzy i umiejętnościach, m.in. studenci	-			
	przedsiębiorcy, sponsorzy	6 firm produkcyjnych	X		
	osoby z dostępem do Internetu i umiejętnościami informatycznych	Powszechna dostępności wśród mieszkańców	X		
	pracownicy nauki	-			
	związki i stowarzyszenia	Koło Gospodyń Wiejskich zarejestrowane w ARiMR bez wpisu do KRS. OSP.		X	
	kontakty zewnętrzne (np. z mediami)	-		X	
	współpraca zagraniczna i krajowa	Współpraca z grupami pielgrzymek przechodzących przez wieś		X	
INFORMACJE DOSTĘPNE O WSI	publikatory, lokalna prasa	Witryna Śmigielska, Gazeta Kościańska	X		
	książki, przewodniki	-			
	strony www	www.smigiel.pl	X		

Zasoby – wszelkie elementy materialne i niematerialne wsi i związanego z nią obszaru, które mogą być wykorzystane obecnie bądź w przyszłości w realizacji publicznych bądź prywatnych przedsięwzięć odnowy wsi. Zwrócić uwagę na elementy specyficzne i rzadkie (wyróżniające wieś). *Opracowanie: Ryszard Wilczyński*

<p>SILNE STRONY (atuty wewnętrzne)</p>	<p>SŁABE STRONY (słabości wewnętrzne)</p>
<ol style="list-style-type: none"> 1. Sala wiejska z przylegającym terenem rekreacyjnym (S) 2. Bogato wyposażony plac zabaw (S) 3. Zabytkowa remiza OSP z 1930 r. (T) 4. Zabytkowa strażacka sikawka konna, uczestnicząca w zawodach sikawek konnych w Ciechowie (T) 5. Prężna jednostka OSP z bogatą historią, mająca około 40 członków (T) 6. KGW zarejestrowane w ARiMR (J) 7. Nowa remiza OSP zlokalizowana przy Sali wiejskiej (S) 8. Okolica zachęcająca do aktywnego spędzania czasu wolnego (J) 9. Dbłość o miejsca kultu religijnego – przydrożne kapliczki (T) 10. Boisko do piłki nożnej w lesie (S) 11. Zadbane posesje prywatne z estetycznymi ogródkami i roślinnością (B) 12. Działalność firm związanych z zagospodarowaniem zieleni na terenie (B) 13. Prywatne stawy rybne (J) 14. Prężnie prosperujące przedsiębiorstwa (Stolarnia, kopalnia torfu) (B) 15. Dbłość mieszkańców wsi o estetykę terenów publicznych (roślinność przed posesjami). (J) 16. Dość dobre gleby (B) 17. Zróżnicowana oferta imprez kulturalnych dla mieszkańców (Mikołajki, dożynki, zabawy taneczne). (J) 18. Strona sołecka na facebooku (J) 	<ol style="list-style-type: none"> 1. Zły stan techniczny drogi powiatowej w kierunku Starego Bojanowa i Górki Duchownej (S) 2. Niski poziom bezpieczeństwa pieszych i rowerzystów na ruchliwej drodze w kierunku Starego Bojanowa i Górki Duchownej (brak infrastruktury pieszo-rowerowej). (J) 3. Niezadowolające zaangażowanie mieszkańców w życie społeczne wsi (J) 4. Niedostateczna infrastruktura rekreacyjna dla młodzieży i dorosłych (siłownia zewnętrzna). (S) 5. Nieutwardzone i nieoświetlone drogi gminne z rozwijającą się zabudową mieszkaniową (S) 6. Słabe oświetlenie miejsc publicznych (plac zabaw, teren za świetlicą). (S) 7. Wieś niezgazyfikowana (S) 8. Wieś bez kanalizacji sanitarnej (S) 9. Zły stan techniczny zabytkowego budynku starej remizy OSP (T) 10. Zły stan techniczny terenu przy figurze Pana Jezusa (zapadający się przepust). (S) 11. Niezadowolający stan techniczny świetlicy wiejskiej (zły stan podłogi, sufitu, kuchni, pieca kaflowego). (S) 12. Konieczność modernizacja wyposażenia Sali wiejskiej (sprzęt AGD, patelnia, chłodnia, mebli, itp. (S) 13. Mała funkcjonalność boiska sportowego (brak piłko chwyków, ławek, itp). (S) 14. Położenie wsi na skraju gminy i powiatu – poczucie marginalizacji wsi (J) 15. Zmniejszające się zaangażowanie młodzieży w życie społeczne wsi (J)

<p style="text-align: center;">SZANSE (okazje zewnętrzne płynące z otoczenia)</p>	<p style="text-align: center;">ZAGROŻENIA (zagrożenia płynące z otoczenia)</p>
<ol style="list-style-type: none"> 1. Możliwość pozyskania środków na rozwój obszarów wiejskich (B) 2. Fundusz Sołecki (B) 3. Udział w programie „Wielkopolska Odnowa Wsi +”, (B) 4. Przynależność Gminy Śmigiel do LGD Kraina Lasów i Jezior (B) 5. Bogata oferta programów na dofinansowanie infrastruktury drogowej (S) 6. Wzmożenie współpracy sołectwa z gminą Śmigiel i Powiatem Kościańskim (J) 7. Kulturowanie tradycji pielgrzymowania do Górki Duchownej trasami przebiegającymi przez Sierpowo (T) 8. Rozwój proekologicznych źródeł energii (fotowoltaika, pompy ciepła, itp.) (J) 9. Program „Czyste powietrze” (B) 10. Mechanizmy wykorzystywane w projektach na rzecz odnowy wsi – zachęty dla zaangażowania mieszkańców w pracę na rzecz wspólnoty lokalnej. (J) 11. Zachęty dla młodzieży do włączenia ich w większym zakresie w sprawy społeczne. (J) 12. Moda na turystykę rowerową i pieszą, rozwój szlaków i ścieżek rowerowych, kajakowych. (J) 	<ol style="list-style-type: none"> 1. Odkładanie realizacji inwestycji drogowych, ze względu na brakującą infrastrukturę podziemną (S) 2. Niewystarczające środki budżetowe na realizację potrzeb infrastrukturalnych (B) 3. Utrzymujący się stan pandemii COVID-19 ograniczający organizację imprez (J) 4. Starzejące się społeczeństwo (J) 5. Ograniczenie czasu wolnego mieszkańców skutkujące brakiem czasu na zaangażowanie się w życie społeczne wsi (J) 6. ASF – zagrożenie dla lokalnej produkcji zwierzęcej (B) 7. Duża biurokracja związana z realizacją przez sołectwo projektów dofinansowanych ze źródeł zewnętrznych (B) 8. Ograniczone środki zewnętrzne dla gmin na infrastrukturę wiejską, duża konkurencja jednostek samorządu terytorialnego w ubieganiu się o środki zewnętrzne. (S) 9. Tendencja szybkiego wzrostu cen robót budowlanych (inflacja)– zagrożenie odłożenia realizacji inwestycji w czasie. (S), 10. Brak zainteresowania wśród mieszkańców (a w szczególności młodzieży) korzystaniem z oferty usług, którymi dysponuje sołectwo (J) 11. Odejście społeczeństwa od praktykowania wiary katolickiej – zanikanie tradycji pielgrzymek (T) 12. Niedostatecznie dbałość państwa (znikome środki finansowe) o zabytki niższej rangi, niewpisane do rejestru zabytków (I)

Analiza potencjału rozwojowego wsi





WIZJA WSI (hasłowa i opisowa):

Wizja Opisowa:

Sierpowo wsią z nowoczesną infrastrukturą drogową, gwarantującą poczucie bezpieczeństwa zarówno kierowcom, pieszym, pielgrzymom i rowerzystom. Wieś posiada funkcjonalną bazę kulturalną i rekreacyjną, zapewniającą mieszkańcom, w różnych grupach wiekowych dogodne warunki do atrakcyjnego spędzania czasu wolnego. Mieszkańcy współpracują ze sobą i angażują się w życie społeczne wsi budując poczucie wspólnoty oraz kultywując lokalne tradycje.

Wizja hasłowa:

„Sierpowo – wieś na pielgrzymkowym szlaku”

Wizja wsi (hasłowa): „Sierpowo – wieś na pielgrzymkowym szlaku”

I. Plan rozwoju		II. Program rozwoju
1. CELE Co trzeba osiągnąć by ureczywistnić wizję naszej wsi?	2. Co nam pomoże osiągnąć cele? (zasoby, silne strony, szanse)	3. Co nam może przeszkodzić? (słabe strony, zagrożenia)
	ZASOBY których użyjemy ATUTY silne strony i szanse jakie wykorzystamy	
A. TOŻSAMOŚĆ WSI I WARTOŚCI ŻYCIA WIEJSKIEGO		Projekty, przedsięwzięcia jakie wykonamy?

<p>1. Ochrona zabytkowych obiektów</p> <p>2. Budowanie tożsamości wsi i poczucia wspólnoty, kultywowanie tradycji</p>	<p>Sikawka strażacka, zabytkowy budynek remizy OSP, obiekty kultu religijnego, pamiątki związane z OSP, działalność KGW, dostępne środki zewnętrzne, fundusz sołdecki</p> <p>Tradycja pielgrzymek do Górki Duchownej, dożynki wiejskie, strona internetowa sołectwa na Facebooku, pamiątki</p>	<p>Zły stan obiektów zabytkowych we wsi;</p> <p>Niedostatecznie dbałość państwa (znikome środki finansowe) o zabytki niższej rangi, niewpisane do rejestru zabytków;</p> <p>Niewystarczające środki finansowe;</p> <p>Niedostateczne zaangażowanie mieszkańców w życie społeczne wsi</p>	<p>1.1. Odnowa zabytkowej strażackiej sikawki konnej</p> <p>1.2. Remont zabytkowego budynku strażnicy OSP i zaadaptowanie go do wyeksponowania sikawki konnej i pamiątek związanych z OSP</p> <p>1.3. Remont przepustu i utwardzenia terenu przed figurą Pana Jezusa</p> <p>1.4. Sukcesywna pielęgnacja miejsc kultu religijnego</p> <p>2.1. Pomoc społeczności lokalnej przy współorganizacji pielgrzymek przechodzących przez Sierpowo do Górki Duchownej</p> <p>2.2. Cykliczna organizacja dożynek wiejskich</p> <p>2.3. Bieżąca promocja tradycji wiejskich na stronie sołectwa na Facebooku</p> <p>2.4. Wyeksponowanie pamiątek związanych z OSP w postaci cyfrowej i ich wyeksponowanie na stronie sołdeckiej</p> <p>2.5. Warsztaty kulinarne organizowane przez KGW z kuchni tradycyjnej</p> <p>2.6. Organizacja cyklicznych akcji sprzątania wsi</p> <p>2.7. Udział w gminnej inicjatywie „Drzewko życia”</p> <p>2.8. Zakup strojów do KGW</p>
<p>B. STANDARD ŻYCIA</p>			

<p>1. Poprawa stanu infrastruktury drogowej</p> <p>2. Poprawa infrastruktury społecznej, kulturalnej, sportowej i rekreacyjnej wsi</p>	<p>Drogi gminne, drogi powiatowe, dostępne programy na dof. Infrastruktury drogowej</p> <p>Sala wiejska, boisko sportowe, plac zabaw, Program „Wielkopolska Odnowa Wsi +”, Fundusz Sołdecki, współpraca sołectwa z Gminą Śmigiel i Powiatem Kościański, I.GD, dostępne środki zewnętrzne</p>	<p>Zły stan infrastruktury drogowej, niski poziom bezpieczeństwa mieszkańców, marginalizacja wsi poprzez jej położenie na skraju gminy i powiatu.</p> <p>Zły stan infrastruktury społecznej i kulturalnej, wsi. Dostępne środki w zakresie OZE</p>	<p>1.1. Przebudowa drogi powiatowej Sierpowo-Stare Bojanowo wraz z budową ciągów chodnikowych/rowerowych (własność Powiatu kościańskiego)</p> <p>1.2. Utwardzenie dróg gminnych</p> <p>1.3. Uzpełnienie infrastruktury chodnikowej wsi</p> <p>2.1. „Mój jest ten kawałek podłogi” - modernizacja świetlicy wiejskiej (m.in. podłoga, sufity, prace malarskie, remont pieca kaflowego w kuchni, itp.)</p> <p>2.2. Montaż ekologicznych źródeł ciepła w budynku Sali wiejskiej (fotowoltaika, pompa ciepła)</p> <p>2.3. Doposażenie i wymiana sprzętu na Sali wiejskiej (chłódnia, patelnia elektryczna, sprzęt AGD, meble, wyposażenie kuchni, itp.)</p> <p>2.4. Budowa wiaty rekreacyjnej na terenie za świetlica wiejska</p> <p>2.5. Remont pomieszczenia na piętrze w budynku Sali wiejskiej</p> <p>2.6. Uzpełnienie infrastruktury rekreacyjnej na placu zabaw (siłownia zewnętrzna)</p> <p>2.7. Modernizacja i doposażenie boiska sportowego (montaż piłkocych, ławek, elementów małej architektury)</p>
<p>C. JAKOŚĆ ŻYCIA</p>			

<p>1. Poprawa bezpieczeństwa mieszkańców</p> <p>2. Zwiększenie oferty kulturalnej, społecznej wsi</p> <p>3. Poprawa estetyki wsi</p>	<p>Infrastruktura techniczna wsi, drogi, miejsca rekreacyjne, świetlica wiejska</p> <p>Działające organizacje we wsi, dostępne środki zewnętrzne i programy, Fundusz Sołecki, teren rekreacyjny za świetlicą, strona na facebooku, sponsorzy, firmy działające na terenie wsi</p>	<p>Niskie poczucie bezpieczeństwa mieszkańców, brakująca infrastruktura oświetleniowa wsi, marginalizacja wsi Sierpowo.</p> <p>Niedostosowana do potrzeb oferta dla mieszkańców, brak zaangażowania młodzieży, COVID,</p> <p>Utrudnienia drogi powiatowe,</p>	<p>1.1 Budowa oświetlenia przy drodze gminnej Sierpowo-Olszewo przy nowej zabudowie wsi</p> <p>1.2 Oświetlenie terenu za świetlica wiejska</p> <p>1.3 Oświetlenie placu zabaw</p> <p>1.4 Podjęcie działań na rzecz budowy ścieżki rowerowej wzdłuż drogi powiatowej Sierpowo-Stare Bojanowo (droga w zarządzie powiatu kościańskiego)</p> <p>1.5 Podjęcie działań na rzecz budowy ścieżki rowerowej wzdłuż drogi powiatowej Sierpowo-Górka Duchowna (droga w zarządzie powiatu kościańskiego i leszczyńskiego)</p> <p>2.1 Organizacja zabaw karnawałowych, andrzejkowych, imprez okolicznościowych w Sali wiejskiej.</p> <p>2.2 Organizacja wspólnych biesiad mieszkańców, festynów, spotkań przy ognisku, itp.</p> <p>2.3 Organizacja rajdów rowerowych.</p> <p>2.4 Organizacja zawodów strażackich.</p> <p>2.5 Organizacja Mikołajek, Dnia dziecka</p> <p>2.5 Organizacja warsztatów kulinarnych przez KGW</p> <p>2.6 Udział w zawodach sikawek strażackich</p> <p>2.7 Współorganizacja inicjatyw charytatywnych</p> <p>2.8 Organizacja wyjazdów integrujących mieszkańców</p> <p>2.9 Współorganizacja wspólnie z Centrum kultury w Śmiglu inicjatyw kulturalnych w Sierpowie.</p> <p>3.1. Cykliczne akcje sprzątania wsi</p> <p>3.2. Poprawa estetyki miejsc publicznych (skwer przy zabytkowej remizie OSP, przy miejscach kultu religijnego.)</p> <p>3.3. Zawiazanie współpracy z lokalnymi producentami roślin, krzewów ozdobnych w zakresie poprawy estetyki wsi</p>
--	---	---	---

D. BYT		
<p>1. Promocja wsi</p> <p>2. Poprawa warunków bytowych mieszkańców</p>	<p>Strona internetowa, współpraca z gminą i mediami, świdlica wiejska, LGD kraina Jezior i Lasów, Programy dedykowane dla mieszkańców np. „Czyste powietrze”,</p>	<p>Niedostateczna promocja zasobów wsi, ograniczona komunikacja między mieszkańcami, duża biurokracja.</p>
		<p>1.1. Bieżąca aktualizacja strony sołectwa na Facebooku</p> <p>1.2. Budowa tablicy informacyjnej z planem sołectwa, promującej zasoby wsi</p> <p>1.3. Organizacja spotkań z pokazem slajdów na świetlicy wiejskiej promujących zasoby wsi</p> <p>2.1 Organizacja szkoleń z zakresu pozyskiwania środków zewnętrznych</p> <p>2.2 Organizacja szkoleń w zakresie programu „Czyste powietrze”, dostępnych środków związanych z OZE;</p> <p>2.3 Organizacja szkoleń dla rolników</p> <p>2.4 Organizacja szkoleń w zakresie zakładania i rozwoju przedsiębiorstw</p>

PROGRAM KRÓTKOTERMINOWY ODNOWY WSI na OKRES 2022-2023

Kluczowy problem	Odpowiedź	Propozycja projektu	Czy nas stać na realizację? (tak/nie)		Punktacja	Hierarchia
			Organizacyjnie	Finansowo		
Co nas najbardziej zintegruje?	Wspólna zabawa	Organizacja dożynek wiejskich	TAK	TAK	3,3,3,3,3=15	III
Na czym nam najbardziej zależy?	Poprawie bezpieczeństwa wsi	Wypracowanie petycji do zarządu powiatu w sprawie przebudowy drogi powiatowej do Starego Bojanowa wraz z budową ciągów pieszo-rowerowych	TAK	TAK	1,1,1,1,1=5	I
Co nam najbardziej przeszkadza?	Zły stan techniczny sali wiejskiej i pomieszczenia na piętrze	„Mój jest ten kawałek podłogi?” modernizacja świetlicy wiejskiej wraz z doposażeniem w meble i nowy sprzęt AGD (m.in. remont podłóg drewnianych, sufitów, pieca kaflowego)	NIE	NIE	2,2,2,2,2 = 10	II
Co najbardziej zmieni nasze życie?	Poprawa relacji międzyludzkich – rozmowa z sąsiadem	Organizacja cyklicznych spotkań przy ognisku	TAK	TAK	4,4,4,4,4=20	IV

Co nam przyjdzie najłatwiej?	Prace społeczne	Zmobilizowanie mieszkańców do prac społecznych przy realizacji projektu oraz prac poprawiających estetykę wsi	TAK	TAK	5,5,5,5,5=25	V
<p>Na realizację jakiego projektu planujemy pozyskać środki zewnętrzne? Z jakich źródeł? (Maksymalnie 3 propozycje uszeregowane według ważności)</p>		<p>1. „Mój jest ten kawałek podłogi” - modernizacja świetlicy wiejskiej. Planowane pozyskanie środków w ramach konkursu Pięknieje Wielkopolska Wieś, budżetu gminy, Funduszu Sołeckiego wraz z proca własną mieszkańców</p> <p>2. Doposażenie Sali wiejskiej wraz z wymianą zużytych sprzętów AGD Planowane pozyskanie środków w ramach konkursu Odnowa wsi szansą dla aktywnych sołectw, budżetu gminy, Funduszu Sołeckiego ewentualnie ze środków dla KGW z ARMiR</p>	TAK	TAK	5,5,5,5,5=25	V

Podpisy przedstawicieli grupy odnowy wsi
uczestniczących w przygotowaniu dokumentu:

Anna Repak

Imię i nazwisko

Repak

Podpis

Serwtleben Franciszek

Imię i nazwisko

Serwtleben

Podpis

Elzbieta Turkiniska

Imię i nazwisko

Turkiniska

Podpis

Ducyna Graczyńska

Imię i nazwisko

Graczyńska

Podpis

Stemiasz Bonczyk

Imię i nazwisko

Bonczyk

Podpis

Imię i nazwisko

Podpis

Imię i nazwisko

Podpis

Podpisy moderatorów odnowy wsi:

Knytel Pacholek

Imię i nazwisko

Pacholek


Podpis

NATALIA SZYMAŃSKA

Imię i nazwisko

Szymańska

Podpis



Zgodność odpisu z oryginałem
- stwierdzam -

Smigiel, dnia 27-01-2022

Z up. Burmistrza Smigla
ZASTĘPCA BURMISTRZA

Marcin Jurga

Uzasadnienie do uchwały Nr XLIII/366/2022
Rady Miejskiej Śmigła
z dnia 27 stycznia 2022 r.

Jednym z warunków koniecznych dla uczestnictwa w Programie „Wielkopolska Odnowa Wsi 2020+” jest opracowanie sołectwiej strategii rozwoju miejscowości.

W związku z powyższym podjęcie niniejszej uchwały jest zasadne.