

**Projekt**

z dnia 17 stycznia 2022 r.

Zatwierdzony przez .....

**UCHWAŁA NR .....  
RADY MIEJSKIEJ ŚMIGŁA**

z dnia 27 stycznia 2022 r.

**w sprawie przyjęcia Sołeckiej Strategii Rozwoju Wsi Nowa Wieś w gminie Śmigiel na lata 2021-2026**

Na podstawie art. 18 ust. 2 pkt 6a ustawy z dnia 8 marca 1990 r. o samorządzie gminnym (tekst jednolity Dz. U. z 2021 r. poz. 1372 z późn. zm.) oraz Uchwały nr XXI/394/20 Sejmiku Województwa Wielkopolskiego z dnia 13 lipca 2020 roku w sprawie: przyjęcia programu „Wielkopolska Odnowa Wsi 2020+” Rada Miejska Śmigła uchwala, co następuje:

**§ 1.**

Postanawia się przyjąć Sołecką Strategię Rozwoju Wsi Nowa Wieś w gminie Śmigiel na lata 2021-2026, która stanowi załącznik do niniejszej uchwały.

**§ 2.**

Wykonanie uchwały powierza się Burmistrzowi Śmigła.

**§ 3.**

Uchwała wchodzi w życie z dniem podjęcia.

# SOŁECKA STRATEGIA ROZWOJU WSI NOWA WIEŚ

w gminie Śmigiel  
na lata 2021-2026



Dokument sporządzony przez przedstawicieli  
grupy odnowy wsi (*imię i nazwisko*):

Jolanta Karbowskiak, Albert Pelec, Ewa Samoląg, Anna Wiczorek

z udziałem moderatorów:

Natalia Szymanowska, Krzysztof Pacholak

## **SPIS TREŚCI**

- 1. DIAGNOZA ZAAWANSOWANIA WSI**
- 2. ANALIZA ZASOBÓW W TRZECH CZĘŚCIACH**
- 3. ANALIZA SWOT**
- 4. ANALIZA POTENCJAŁU**
- 5. WIZJA WSI**
- 6. PROGRAM KRÓTKOTERMINOWY**
- 7. PROGRAM DŁUGOTERMINOWY**

Solecka Strategia Rozwoju Wsi Nowa Wieś jest dokumentem strategicznym, określającym kierunki rozwoju miejscowości na lata 2021-2026. To plan zamierzeń mieszkańców Nowej Wsi i należy go traktować jako dokument pomocniczy przy podejmowaniu decyzji dotyczących wsi, zarówno przez władze sołectwa, jak i władze gminy.

Jego wykonanie zależy od wielu czynników, a zawarte w nim projekty i przedsięwzięcia będą z pewnością modyfikowane stosownie do zmieniających się uwarunkowań wewnętrznych, jak i zewnętrznych oraz pojawiających się nowych możliwości finansowania.

Solecka Strategia Rozwoju Wsi Nowa Wieś na lata 2021-2026 spełnia wymagania, stawiane przez Marszałka Województwa Wielkopolskiego realizatora programu Wielkopolskiej Odnowy Wsi 2020+. Zawiera charakterystykę miejscowości, analizę jej zasobów wraz z oceną słabych i mocnych stron. Poprzez warsztaty przeprowadzone z udziałem mieszkańców, opracowana została wizja rozwoju miejscowości, plan długo i krótkoterminowy służący odnowie miejscowości.

Zasadniczy wkład w powstanie i kształt niniejszego dokumentu wnieśli mieszkańcy Nowej Wsi biorący udział w warsztatach podczas których dokonano wyżej wymienionej analizy.

Solecka Strategia Rozwoju Wsi Nowa Wieś na lata 2021-2026 podlega przyjęciu przez Zebranie Wiejskie Sołectwa Nowa Wieś oraz Radę Miejską Śmigła.

**KARTA DIAGNOZY ZAAWANSOWANIA ODNOWY WSI**  
wraz ze sprawozdaniem z wizji w terenie

Gmina: Śmigiel

Sołectwo: Nowa Wieś

Liczba mieszkańców: 453 osoby

Faza odnowy	Zakres działań	*	Rozwój organizacyjny	*	Sterowanie rozwojem	*
	brak działań		istnieje tylko rada sołecka		brak planowania działań w wymiarze całej wsi	
	działania fragment. lub dotyczące wąskiej grupy		rozproszone działanie organizacji			
A Inicjalna	działania spontaniczne		zawiązana grupa odnowy wsi		opracowanie planu i programu odnowy dla całej wsi	
	porządkowanie wsi					
	projekty startowe (z programu krótkoterminowego)		podejmuje się kroki na rzecz skoordynowania działań organizacji we wsi	x	planowanie w krótkim horyzoncie czasowym	
	przekonywanie mieszkańców do idei odnowy wsi i integrowanie wokół pierwszych przedsięwzięć					
B Początkowa	różnorodne projekty (z programu długoterminowego) nastawione na usunięcie podstawowych barier i zaspokojenie głównych potrzeb	x	liczna grupa odnowy wsi (skupia przedstawicieli organizacji i instytucji)		systematyczne planowanie działań, (np. roczne plany rzeczowo-finansowe, kalendarze imprez)	x
			zawiązane stowarzyszenie na rzecz rozwoju (odnowy) wsi		wykorzystywanie gminnych instrumentów wsparcia	x

	pobudzenie mieszkańców do odnowy własnych posesji	x	skoordynowane działanie organizacji obecnych we wsi		proste instrumenty komunikacji wewnętrznej	x
C Zaawansowana	projekty jakościowo zmieniające kluczowe obszary życia oraz kształtujące strukturę wsi	x	„koalicja” organizacji i instytucji na rzecz odnowy wsi		projektowanie działań (projekty)	
	projekty wyróżniające wieś, kształtuje się centrum wiejskie		liczne stowarzyszenie odnowy wsi		pozyskiwanie środków zewnętrznych	
	powszechne zaangażowanie mieszkańców w projekty publiczne		animacja aktywności poszczególnych grup mieszkańców		systematyczne planowanie rozwoju (aktualizowanie planu i programu odnowy wsi)	x
	powszechna odnowa prywatnych posesji	x			rozwinięta komunikacja wewnętrzna	
					promocja wsi	x
D Całościowa	lokalnie oraz regionalnie powiązane ze sobą projekty wywołujące efekt synergiczny (nacisk na tworzenie miejsc pracy)		stowarzyszenie odnowy wsi instytucją rozwoju lokalnego (Centrum Aktywności Lokalnej)		kompleksowe i szczegółowe planowanie przestrzenne	
	ukształtowane „centrum wiejskie”		rozwój wsi oparty na aktywności kluczowych grup mieszkańców (rolników, przedsiębiorców, młodzieży, kobiet) i stowarzyszeń		powszechny udział grup mieszkańców w strategicznym planowaniu rozwoju	
	świadome kształtowanie czynników rozwoju (np. wykorzystania odnawialnych energii)				rozwinięta promocja oraz komunikacja z otoczeniem	

	projekty kreujące „wieś tematyczną”				instrumenty wsparcia działań prywatnych	
	dostosowanie projektów prywatnych do programu odnowy wsi					

Wstaw X gdy spełnia warunek

### Sprawozdanie z wizji w terenie

Miejsce i data przeprowadzenia wizji: Nowa Wieś, 5.10.2021 r.

Uczestnicy: sołtyska, moderatorzy programu Wielkopolska Odnowa Wsi

Krótką charakterystyka wsi: *(aktywność mieszkańców, funkcjonujące organizacje pozarządowe, infrastruktura, charakter zabudowy, fundusze)*

**Nowa Wieś**- wieś w gminie Śmigiel, powiecie kościańskim. Aktywność społeczna na poziomie średniozaawansowanym. Aktywność społeczna kreowana przez radę solecką i sołtysa, koło gospodyń wiejskich, ochotniczą straż pożarną oraz grupę odnowy wsi. W Krajowym Rejestrze Sądowym zarejestrowane jest

także kółko rolnicze. W bezpośrednim sąsiedztwie sołectwa las. Centrum życia społecznego wsi jest sala wiejska wraz z terenem rekreacyjnym wokół (plac zabaw, wiata z ławkami). Na terenie sołectwa znajduje się boisko sportowe, które wymaga jednak modernizacji. Ciekawym elementem jest przystanek w formie wagonu kolejowego. Wieś rozbudowuje się, powstają nowe zabudowania oraz nowe drogi dojazdowe do posesji. Posesje zadbane, a teren wsi czysty i uporządkowany. Wieś o zabudowie rzędówki, wzdłuż drogi powiatowej. Sołectwo korzysta z funduszu soleckiego. Organizacje społeczne pozyskują także środki finansowe na działania społeczne skierowane do mieszkańców Nowej Wsi.

Z przeprowadzonej wizji w terenie sporządzono dokumentację fotograficzną.

Data: 5.10.2021 r.

Sporządził: Natalia Szymanowska, Krzysztof Pacholak



Sala wiejska w Nowej Wsi



Wagon po dawnej kolejce wąskotorowej (obecnie przystanek autobusowy)



Teren placu zabaw za salą wiejską



Wiata rekreacyjna przy sali wiejskiej w Nowej Wsi



## ANALIZA ZOSOBÓW

### ANALIZA ZASOBÓW – część I

RODZAJ ZASOBU*		Opis (nazwanie) zasobu jakim wieś dysponuje	Znaczenie zasobu (odpowiednio wstaw X)		
			MAŁE	DUŻE	WYRÓŻNIAJĄCE
PRZYRODNICZY	walory krajobrazu, rzeźby terenu	teren równinny, pagórkowaty	x		
	stan środowiska	dobry ( zanieczyszczenia powodowane ogrzewaniem sezonowym)		x	
	walory klimatu	umiarkowany		x	
	walory szaty roślinnej	las, pola, łąki		x	
	cenne przyrodniczo obszary lub obiekty	-			
	świat zwierzęcy (ostoje, siedliska)	sarny, lisy, dziki,		x	
	wody powierzchniowe (cieki, rzeki, stawy)	powstają prywatne stawy w dolach po żwirowniach			x
	wody podziemne	studnie przydomowe		x	
	gleby	gleby słabe klasy IV – VI z		x	
	kopaliny	pokłady żwiru i piasku			x
	walory geotechniczne	-			
KULTUROWY	walory architektury	zabudowa jednorodzinna, częściowo gospodarska usytuowana wzdłuż głównej ulicy oraz ulic bocznych odchodzących od niej w bok	x		x
	walory przestrzeni wiejskiej publicznej	uksztaltowane centrum wsi, z świetlicą, wiatą placem zabaw, boiskami sportowymi i przystankami autobusowymi		x	
	walory przestrzeni wiejskiej prywatnej	zwarta zabudowa jednorodzinna		x	
	zabytki i pamiątki historyczne	sikawka konna z 1907 roku, linia kolejki wąskotorowej z 1900 roku			x
	osobliwości kulturowe	-			
	miejsca, osoby i przedmioty kultu	-			

	święta, odpusty, pielgrzymki	-			
	tradycje, obrzędy, gwara	darcie pierza, deptanie kapusty, gwara wielkopolska			x
	legendy, podania i fakty historyczne	-			
	przekazy literackie	-			
	ważne postacie i przekazy historyczne	-			
	specyficzne nazwy	-			
	specyficzne potrawy	Pyry z gzikiem, plince, szare kluski		x	
	dawne zawody	-			
	zespoły artystyczne, twórcy	-			

## ANALIZA ZASOBÓW – część II

RODZAJ ZASOBU		Opis (nazwanie) zasobu jakim wieś dysponuje	Znaczenie zasobu (odpowiednio wstaw X)		
			MAŁE	DUŻE	WYRÓŻNIAJĄCE
OBIEKTY I TERENY	działki pod zabudowę mieszkaniową	działki prywatne powstające z przekształcanych gruntów rolnych		x	
	działki pod domy letniskowe	-			
	działki pod zakłady usługowe i przemysł	nie ma Miejscowego Planu Zagospodarowania, działki są pod zabudowę mieszkaniowo-usługową	x		
	pustostany mieszkaniowe	1 pustostan - dom	x		
	pustostany poprzemysłowe	-			
	tradycyjne nieużytkowane obiekty gospodarskie (stodoły, spichlerze, kuźnie, młyny, itp.)	-	x-		
INFRASTRUKTURA SPOŁECZNA	plac publicznego spotkań, festynów	plyta za świetlicą będąca jednocześnie boiskiem do piłki koszykowej		x	
	sale spotkań, świetlice, kluby	mała świetlica wiejska, wiata		x	
	miejsca uprawiania sportu	boiska do piłki nożnej i siatkowej wymagające rekultywacji, boisko do piłki koszykowej z jednym koszem		x	

	miejsca rekreacji	boiska, plac zabaw		x	
	ścieżki rowerowe, szlaki turystyczne	-			
	szkoły	-			
	przedszkola	-			
	biblioteki	-			
	placówki opieki społecznej	-			
	placówki służby zdrowia	-			
INFRASTRUKTURA TECHNICZNA	wodociąg, kanalizacja	Wodociąg w całej wsi i kanalizacja w części, są też miejsca gdzie nie ma warunków technicznych do budowy kanalizacji sanitarnej		x	
	drogi (nawierzchnia, oznakowanie oświetlenie)	główna droga przez wieś jest drogą powiatową w większości z chodnikiem i oświetleniem ulicznych, drogi gminne nieutwardzone częściowo oświetlone, wystarczająco oznakowane		x	
	chodniki, parkingi,	chodnik po jednej stronie drogi powiatowej prawie przez całą wieś		x	
	sieć telefoniczna i dostępność Internetu	w całej wsi		x	
	telefonii komórkowej	w całej wsi jest dobry zasięg		x	
	Internet szerokopasmowy	doprowadzony do części wsi, pozostali mieszkańcy jak na razie nie mają możliwości podłączenia		x	
	transport publiczny: a) kolej (przystanki) b) autobus (przystanki)	a) wagon bylej kolejki wąskotorowej, w tej chwili wykorzystywany jako przystanek autobusu szkolnego		x	
		b) zatoka autobusowa po jednej stronie drogi,		x	

	inne	-			
--	------	---	--	--	--

### ANALIZA ZASOBÓW – część III

RODZAJ ZASOBU		Opis (nazwanie) zasobu jakim wieś dysponuje	Znaczenie zasobu (odpowiednio wstaw X)		
			MAŁE	DUŻE	WYRÓŻNIAJĄCE
<b>GOSPODARKA, ROLNICTWO</b>	miejsca pracy (gdzie, ile?)	Szklarnie, pieczarkarnie, gospodarstwa rolne, firmy usługowo- handlowe głównie w branży budowlanej		x	
	znane firmy produkcyjne i zakłady usługowe i ich produkty	Grupy producentów rolnych - Śmigielskie pomidory	x		
	gastronomia	Ranczo w dolinie	x		
	miejsca noclegowe	-			
	gospodarstwa rolne	Małe i średnie gospodarstwa rolne		x	
	uprawy hodowle	Trzoda chlewna, bydło, zboża, kukurydza, buraki		x	
	możliwe do wykorzystania odpady produkcyjne	-			
	zasoby odnawialnych energii	Fotowoltaika, pompy ciepła – prywatne posesje	x		

ŚRODKI FINANSOWE I POZYSKIWANIE FUNDUSZY	środki udostępniane przez gminę/lub powiat	Fundusz sołecki		x	
	środki wypracowywane	-			
MIESZKAŃCY ( KAPITAŁ SPOŁECZNY I LUDZKI)	autorytety i znane postacie we wsi	-			
	krajanie znani w regionie, w kraju i zagranicą	Żużłowiec		x	
	osoby o specyficznej lub ważnej wiedzy i umiejętnościach, m.in. studenci	-			
	przedsiębiorcy, sponsorzy	-			
	osoby z dostępem do Internetu i umiejętnościach informatycznych	wszyscy mieszkańcy, którzy tego potrzebują		x	
	pracownicy nauki	-			
	związki i stowarzyszenia	Ochotnicza Straż Pożarna, Koło Gospodyń Wiejskich, kółko rolnicze, róże matek		x	
	kontakty zewnętrzne (np. z mediami)	Radio Elka	x		
współpraca zagraniczna i krajowa	-				
INFORMACJE DOSTĘPNE O WSI	publikatory, lokalna prasa	Witryna Śmigiejska, Gazeta Kościańska		x	
	książki, przewodniki	-			
	strony www	<a href="http://www.smigiel.pl">www.smigiel.pl</a>		x	

**Zasoby** – wszelkie elementy materialne i niematerialne wsi i związanego z nią obszaru, które mogą być wykorzystane obecnie  bądź w przyszłości w realizacji publicznych bądź prywatnych przedsięwzięć odnowy wsi. Zwrócić uwagę na elementy specyficzne i rzadkie (wyróżniające wieś). *Opracowanie: Ryszard Wilczyński*

## ANALIZA SWOT

<b>SILNE STRONY</b> (atuty wewnętrzne)	<b>SŁABE STRONY</b> (słabości wewnętrzne)
<ol style="list-style-type: none"> <li>1. Część aktywnych mieszkańców (J)</li> <li>2. Kultywowanie tradycji lokalnych (T)</li> <li>3. Aktywne OSP – najstarsza jednostka wiejska w gminie (T)</li> <li>4. Aktywne KGW (J)</li> <li>5. Okolica zachęcająca do aktywnego spędzania czasu wolnego (J)</li> <li>6. Istniejące Kółko Rolnicze (J)</li> <li>7. Plac zabaw (S)</li> <li>8. Wiata przy świetlicy wiejskiej zrealizowana w ramach programu „Wielkopolska Odnowa Wsi” (S)</li> <li>9. Boisko do koszykówki, służące również do plenerowych zabaw tanecznych (S)</li> <li>10. Remiza OSP (S)</li> <li>11. Teren do gry w piłkę nożną i siatkową wymagający modernizacji (S)</li> <li>12. Prywatne łowisko (J)</li> <li>13. Prywatny teren rekreacyjny z gastronomią (J)</li> <li>14. Przez wieś przebiegają tory kolejki wąskotorowej (T)</li> <li>15. Część wsi objęta kanalizacją sanitarną (S)</li> <li>16. Przedsiębiorczy mieszkańcy prowadzący własne działalności gospodarcze (B)</li> <li>17. Zabytkowa sikawka konna (T)</li> <li>18. Względny spokój i cisza – mało hałasu (J)</li> <li>19. Usytuowanie blisko lasu (J)</li> </ol>	<ol style="list-style-type: none"> <li>1. Słabe gleby (B)</li> <li>2. Nieutwardzone drogi gminne (S)</li> <li>3. Częściowo oświetlona wieś (S)</li> <li>4. Nie ma ścieżek rowerowych (S)</li> <li>5. Drogi gminne bez chodników (S)</li> <li>6. Wieś niezgazyfikowana (S)</li> <li>7. Nie ma możliwości podłączenia do światłowodu wszystkich mieszkańców z powodu błędów projektowych (S)</li> <li>8. Droga powiatowa bez kanalizacji deszczowej i z nierzetelnym, wadliwym wykonaniem przebudowy (S)</li> <li>9. Brakujące odcinki chodników i oświetlenia drogowego na głównej drodze powiatowej biegnącej przez wieś (S)</li> <li>10. Zbyt mała świetlica wiejska (S)</li> <li>11. Niezabezpieczone urwisko przy żwirowni (J)</li> <li>12. Drogi śródpolne w złym stanie (S)</li> <li>13. Duża chlewnia w centrum wsi (J)</li> </ol>

<p style="text-align: center;"><b>SZANSE</b></p> <p style="text-align: center;">(okazje zewnętrzne płynące z otoczenia)</p>	<p style="text-align: center;"><b>ZAGROŻENIA</b></p> <p style="text-align: center;">(zagrożenia płynące z otoczenia)</p>
<ol style="list-style-type: none"> <li>1. Nowi aktywni mieszkańcy wsi (J)</li> <li>2. Udział w projektach (B)</li> <li>3. Możliwości pozyskania środków zewnętrznych (B)</li> <li>4. Dobra współpraca z Urzędem Gminy (J)</li> <li>5. Udział w programie „Wielkopolska Odnowa Wsi 2020 + ” (J)</li> <li>6. Fundusz Sołecki (B)</li> <li>7. Przynależność Gminy Śmigiel do WLGD Kraina Lasów i Jezior (J)</li> <li>8. Bliska odległość wsi od siedziby Gminy – Śmigla (J)</li> <li>9. Reaktywacja kolejki wąskotorowej (T)</li> </ol>	<ol style="list-style-type: none"> <li>1. Gwałtowne wyładowania atmosferyczne (J)</li> <li>2. Gwałtowne ulewy, zagrażające lokalnym podtopieniom (nie ma kanalizacji deszczowej) (J)</li> <li>3. Gwałtowne ulewy powodujące straty w produkcji roślinnej (B)</li> <li>4. Zmieniające się przepisy prawa, za którymi nie nadążają mieszkańcy (B)</li> <li>5. ASF – zagrożenie dla lokalnej produkcji zwierzęcej (B)</li> <li>6. Starzenie się społeczeństwa (J)</li> <li>7. Zmiana współczesnego stylu życia mieszkańców, a w szczególności młodzieży – tendencja przechodzenia ze świata rzeczywistego do świata wirtualnego (J)</li> <li>8. Nie ma ścieżek rowerowych (S)</li> <li>9. Natężenie ruchu samochodowego, zwłaszcza ciężarowego (J)</li> </ol>

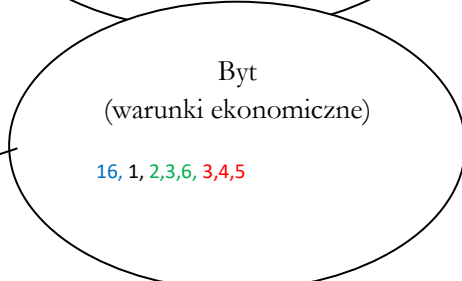
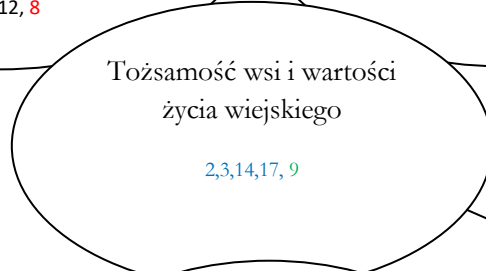
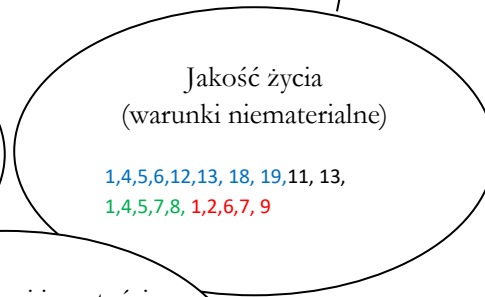

## Analiza potencjału rozwojowego wsi

6	0
10	1

(-/-)

8	5
2	5

(+/=)



1	3
1	3

(= / =)

4	1
0	0

(+ / +)





**WIZJA WSI (hasłowa i opisowa):**

**Wizja opisowa:**

**Nowa Wieś przyjazna dla rodzin. Posiadamy miejsca, w których ciekawie spędzamy czas. Mamy rozwiniętą infrastrukturę społeczną i techniczną. Organizacje działające na terenie wsi zapewniają ofertę kulturalną, edukacyjną i rekreacyjną, integrując mieszkańców wokół wspólnych działań. Wieś kultywuje tradycje i łączy z nowoczesnością pociągiem do kina z sikawką w tle...**

**Wizja hasłowa:**

**Nowa Wieś piaskiem pisana jest!**

I. Plan rozwoju			II. Program rozwoju
1. CELE Co trzeba osiągnąć by urzeczywistnić wizję naszej wsi?	2. Co nam pomoże osiągnąć cele? (zasoby, silne strony, szanse)	3. Co nam może przeszkodzić? (słabe strony, zagrożenia)	Projekty, przedsięwzięcia jakie wykonamy?
	ZASOBY których użyjemy ATUTY silne strony i szanse jakie	BARIERY Słabe strony jakie wyeliminujemy Zagrożenia jakich unikniemy	
<b>A. TOŻSAMOŚĆ WSI I WARTOŚCI ŻYCIA WIEJSKIEGO</b>			
1. Uchować od zapomnienia, kultywowanie tradycji 2. Podkreślenie unikatowości krajobrazu	Teren, sikawka konna, wyrobisko po żwirowni	Niewystarczające środki finansowe	1.1 Powstanie muzeum sikawki konnej 1.2 Jeszcze nie takie stare, a dla niektórych już nowe. Wspomnień Czar. Kultywowanie wiejskich tradycji darcia pierza i deptania kapusty, itp 1.3 Pociągiem do kina z sikawką w tle  2.1 Prezentacja powstawania warstw ziemi...
<b>B. STANDARD ŻYCIA</b>			
1. Poprawa infrastruktury drogowej 2. Poprawa zaplecza społeczno-kulturalnego wsi	Istniejące drogi, świetlica wiejska	Niewystarczające środki finansowe,  Niezadawalający stan infrastruktury drogowej oraz zaplecza społeczno- kulturalnego wsi	1.1. Uzupełnienie oświetlenia ulicznego wsi 1.2. Rozbudowa kanalizacji 1.3. Uzupełnienie infrastruktury chodnikowej we wsi 1.4. Przebudowa dróg gminnych 1.5. Bieżące utrzymanie dróg śródpolnych  2.1 Im więcej mam, tym lepiej funkcjonuję (doposażenie świetlicy wiejskiej).

### C. JAKOŚĆ ŻYCIA

<ol style="list-style-type: none"> <li>1. Stworzenie oferty spędzania czasu wolnego</li> <li>2. Poprawa estetyki wsi</li> </ol>	<p>Świetlica wiejska, wiata rekreacyjna, teren wokół świetlicy wiejskiej, boisko</p>	<p>Niski poziom zainteresowania mieszkańców</p> <p>Niewystarczające środki finansowe</p>	<ol style="list-style-type: none"> <li>1.1 Razem możemy więcej ( doposażenie terenu przy ognisku i placu zabaw)</li> <li>1.2 Rowerowy zawrót głowy – rajdy rowerów</li> <li>1.3 Budowa siłowni zewnętrznej</li> <li>2.1 „Nowa Wieś – barwna wieś”</li> </ol>
---	--	--	--

### D. BYT

<ol style="list-style-type: none"> <li>1. Rozwój postaw przedsiębiorczych</li> <li>2. Poszerzenie wiedzy i umiejętności mieszkańców</li> <li>3. Promocja wsi</li> </ol>	<p>Świetlica wiejska, współpraca z <b>WLGD</b> Kraina Lasów i Jezior</p>	<p>Niewystarczające środki finansowe,</p> <p>Niedostateczna wiedza wśród mieszkańców,</p> <p>Trudności w znalezieniu szkoleniowca</p>	<ol style="list-style-type: none"> <li>1.1 Szkolenia z zakresu zakładania i rozwijania przedsiębiorstw</li> <li>2.1 Szkolenia z pisania projektów społecznych</li> <li>2.2. Szkolenia i dla mieszkańców</li> <li>2.3. Spotkania informacyjne dla mieszkańców (program Czyste Powietrze, dofinansowanie OZE, itp.)</li> <li>3.1 Istniejemy w mediach społecznościowych (konto na fb)</li> <li>3.2 Promocja zasobów sołectwa w materiałach Gminy Śmigiel oraz WLGD Kraina Lasów i Jezior</li> </ol>
---	--	---	---

Kluczowy problem	Odpowiedź	Propozycja projektu	Czy nas stać na realizację? (tak/nie)		Punktacja	Hierarchia
			Organizacyjnie	Finansowo		
Co nas najbardziej zintegruje?	Wspólna praca	Festyn – wyjdźmy z domu po pandemii	TAK	TAK	5+4+5+2=16	V
Na czym nam najbardziej zależy?	Poprawa funkcjonalności terenów rekreacyjnych	„Czacha dymi – ciało pracuje i się relaksuje” ( doposażenie terenu przy placu zabaw i ognisku )	TAK	NIE	3+1+2+1=7	I
Co nam najbardziej przeszkadza?	Bałagan przed wiatą	„Monitoring – czuwamy nad naszym wspólnym dobrem”	TAK	NIE	2+3+1+3=9	II
Co najbardziej zmieni nasze życie?	Oświetlone i utwardzone drogi gminne	„Przebudowa/rozbudowa/remont ulicy Leśnej”	NIE	NIE	1+5+4+5=15	IV
Co nam przyjdzie najłatwiej?	Poprawa estetyki wsi	„Ławki i kamyki układamy, o drzewka dbamy i pięknie mamy”	TAK	NIE	4+2+3+4=13	III
Na realizację jakiego projektu planujemy pozyskać środki zewnętrzne? Z jakich źródeł? <i>(Maksymalnie 3 propozycje uszeregowane według ważności)</i>	<ol style="list-style-type: none"> <li>1. „Czacha dymi – ciało pracuje i się relaksuje”</li> <li>2. „Monitoring – czuwamy nad naszym wspólnym dobrem”</li> <li>3. „Ławki i kamyki układamy, o drzewka dbamy i pięknie mamy”</li> </ol> <p>Na realizację w/w projektów planujemy pozyskać środki z UMWW w ramach programu „Wielkopolska Odnowa Wsi +”, przy współfinansowaniu z budżetu Gminy oraz środków z Funduszu Sołeckiego.</p>					

**Podpisy przedstawicieli grupy odnowy wsi  
uczestniczących w przygotowaniu dokumentu:**

Jolanta Karbowskiak .....

*Imię i nazwisko*

*Podpis*

Albert Pelec .....

*Imię i nazwisko*

*Podpis*

Ewa Samoląg .....

*Imię i nazwisko*

*Podpis*

Anna Wieczorek .....

*Imię i nazwisko*

*Podpis*

**Podpisy moderatorów odnowy wsi:**

Natalia Szymanowska

Krzysztof Pacholak

Uzasadnienie do uchwały Nr .....

Rady Miejskiej Śmigła

z dnia 27 stycznia 2022 r.

Jednym z warunków koniecznych dla uczestnictwa w Programie „Wielkopolska Odnowa Wsi 2020+” jest opracowanie sołectwej strategii rozwoju miejscowości. Nowa strategia jest konieczna, ponieważ zakończyły się lata, w których obowiązywała poprzednia.

W związku z powyższym podjęcie niniejszej uchwały jest zasadne.

Projekt uchwały przygotowała: Monika Tomaszewska