

Projekt

z dnia 2 grudnia 2020 r.

Zatwierdzony przez

**UCHWAŁA NR
RADY MIEJSKIEJ ŚMIGŁA**

z dnia 2020 r.

w sprawie wyznaczenia obszaru i granic aglomeracji Śmigiel

Na podstawie art. 18 ust. 2 pkt 15 ustawy z dnia 8 marca 1990 r. o samorządzie gminnym (Dz. U. z 2020 r. poz. 713 z późn. zm.) oraz art. 87 ust. 1 i 4 ustawy z dnia 20 lipca 2017 r. Prawo wodne (Dz. U. 2020 poz. 310 z późn. zm.) Rada Miejska Śmigiel uchwala, co następuje:

§ 1.

Wyznacza się aglomerację Śmigiel o równoważnej liczbie mieszkańców (RLM) 16618.

§ 2.

1. Aglomeracja Śmigiel obejmuje swym zasięgiem tereny objęte systemem kanalizacji zbiorczej zakończonym oczyszczalnią ścieków zlokalizowaną w miejscowości Koszanowo.

2. Część opisową niniejszej uchwały stanowi załącznik nr 1.

3. Obszar aglomeracji Śmigiel wyznacza się na terenie miejscowości: miasto Śmigiel, Bronikowo, Bruszczewo, Chełkowo, Czacz, Glińsko, Karmin, Karńnice, Koszanowo, Morownica, Nietążkowo, Nowa Wieś, Poladowo, Przysieka Polska, Robaczyn, Splawie, Stare Bojanowo, Stara Przysieka Druga, Wonieść, Nadolnik oraz miejscowości: Widziszewo w Gminie Kościan, w granicach, które zostały oznaczone na mapie w skali 1:10 000, stanowiącej załącznik nr 2 do niniejszej uchwały.

§ 3.

Niniejsza uchwała była poprzedzona rozporządzeniem nr 128/06 Wojewody Wielkopolskiego z dnia 8 czerwca 2006 r. w sprawie (Dz. Urz. Woj. Wielkopolskiego nr 102 z 2006 r., poz. 2525), która traci moc z dniem wejścia w życie niniejszej uchwały zgodnie z art. 565 ust. 2 ustawy z dnia 20 lipca 2017 r. – Prawo wodne (Dz. U. 2020 r. poz. 310 z późn. zm.),

§ 4.

Wykonanie uchwały powierza się Burmistrzowi Śmigła.

§ 5.

Uchwała wchodzi w życie po upływie 14 dni od dnia ogłoszenia w Dzienniku Urzędowym Województwa Wielkopolskiego.

- projekt uchwały przygotowała: Angelika Konieczka

Załącznik Nr 1 do uchwały Nr

Rady Miejskiej Śmigła

z dnia.....2020 r.

w sprawie wyznaczenia obszaru i granic aglomeracji Śmigiel

Opis ogólny aglomeracji

Dotychczasowa aglomeracja Śmigiel została wyznaczona na podstawie rozporządzenie nr 128/06 Wojewody Wielkopolskiego z dnia 8 czerwca 2006 r. w sprawie wyznaczenia aglomeracji Śmigiel.

Obszarem aglomeracji objęto części następujących miejscowości położonych na terenie Gminy Śmigiel: miasto Śmigiel, Bronikowo, Bruszczewo, Chełkowo, Czacz, Glińsko, Jezierzycze, Karmin, Karśnice, Koszanowo, Morownica, Nietążkowo, Nowa Wieś, Poladowo, Przysieka Polska, Robaczyn, Splawie, Stare Bojanowo, Stara Przysieka Druga, Wonieść, Zygmuntowo, Nadolnik; w Gminie Kościan: Widziszewo. Oczyszczalnia obsługująca aglomerację znajduje się w miejscowości Koszanowo.

Zgodnie z ww. rozporządzeniem nr 128/06 Wojewody Wielkopolskiego z dnia 8 czerwca 2006 r. w sprawie wyznaczenia aglomeracji Śmigiel równoważną liczbę mieszkańców aglomeracji (RLM) ustalono na 18100.

Po ustaleniu granic, aglomeracja będzie obejmowała następujące miejscowości położone na terenie Gminy Śmigiel: miasto Śmigiel, Bronikowo, Bruszczewo, Chełkowo, Czacz, Glińsko, Karmin, Karśnice, Koszanowo, Morownica, Nietążkowo, Nowa Wieś, Poladowo, Przysieka Polska, Robaczyn, Splawie, Stare Bojanowo, Stara Przysieka Druga, Wonieść, Nadolnik; w Gminie Kościan: Widziszewo. Oczyszczalnia obsługująca aglomerację znajduje się w miejscowości Koszanowo. Równoważną liczbę mieszkańców aglomeracji Śmigiel ustala się na 16618 RLM.

I. Informacja o długości i rodzaju istniejącej sieci kanalizacyjnej, liczba stałych mieszkańców aglomeracji, liczba osób czasowo przebywających w aglomeracji.

Tab. 1 Liczba osób podłączona do sieci kanalizacyjnej

| Lp. | Nazwa miejscowości | Liczba mieszkańców aglomeracji | | | | | |
|-----|-----------------------|--------------------------------|-----------------------------|------------------------------|-----------------------------|------------------------------|-----------------------------|
| | | OGÓLEM | | Podłączeni do kanalizacji | | Planowani do podłączenia | |
| | | Stali mieszkańcy aglomeracji | Osoby* czasowo przebywające | Stali mieszkańcy aglomeracji | Osoby* czasowo przebywające | Stali mieszkańcy aglomeracji | Osoby* czasowo przebywające |
| 1 | Śmigiel | 5316 | 74 | 5280 | 74 | - | - |
| 2 | Bronikowo | 420 | 0 | 400 | 0 | - | - |
| 3 | Bruszczewo | 351 | 0 | 315 | 0 | - | - |
| 4 | Chełkowo | 94 | 0 | 77 | 0 | - | - |
| 5 | Czacz | 1217 | 0 | 1203 | 0 | - | - |
| 6 | Glińsko | 157 | 0 | 142 | 0 | - | - |
| 7 | Karmin | 197 | 0 | 183 | 0 | - | - |
| 8 | Karśnice | 416 | 0 | 410 | 0 | - | - |
| 9 | Koszanowo | 664 | 0 | 647 | 0 | - | - |
| 10 | Morownica | 397 | 0 | 374 | 0 | - | - |
| 11 | Nietążkowo | 677 | 9 | 650 | 9 | - | - |
| 12 | Nowa Wieś | 381 | 0 | 381 | 0 | - | - |
| 13 | Poladowo | 357 | 0 | 357 | 0 | - | - |
| 14 | Przysieka Polska | 579 | 0 | 579 | 0 | - | - |
| 15 | Robaczyn | 268 | 0 | 268 | 0 | - | - |
| 16 | Splawie | 213 | 0 | 213 | 0 | - | - |
| 17 | Stare Bojanowo | 1634 | 0 | 1634 | 0 | - | - |
| 18 | Stara Przysieka Druga | 241 | 0 | 241 | 0 | - | - |
| 19 | Wonieść | 519 | 48 | 519 | 48 | - | - |

| | | | | | | | |
|----|------------|-------|-----|-------|-----|---|---|
| 20 | Widziszewo | 804 | 0 | 804 | 0 | - | - |
| 21 | Nadolnik | 87 | 0 | 91 | 0 | - | - |
| | Suma | 14989 | 131 | 14768 | 131 | - | - |
| | | 15120 | | 14899 | | - | |

Z ww. bilansu wynika, że 221 stałych mieszkańców aglomeracji pozostanie (na razie) poza systemem kanalizacji zbiorczej, a generowane przez nich ścieki oczyszczane są w przydomowych oczyszczalniach ścieków (10 szt.) lub są magazynowane w zbiornikach bezodpływowych (57 szt.) i dowożone do oczyszczalni ścieków w Koszanowie.

Tab. 2 Liczba osób korzystających z indywidualnych systemów oczyszczania ścieków komunalnych

| Liczba osób korzystających z przydomowych oczyszczalni ścieków | | | Liczba osób korzystających ze zbiorników bezodpływowych | | Sumaryczna liczba osób |
|--|---|------------------------|---|---|------------------------|
| Mieszkańcy (stali mieszkańcy aglomeracji) | Osoby czasowo przebywające na terenie aglomeracji | Sumaryczna liczba osób | Mieszkańcy (stali mieszkańcy aglomeracji) | Osoby czasowo przebywające na terenie aglomeracji | |
| 1 | 2 | 3 | 4 | 5 | 6 |
| 33 | 0 | 33 | 188 | 0 | 188 |

Zgodnie z informacjami podanymi w KPOŚK za 2019 r. długość istniejącej sieci kanalizacyjnej na terenie aglomeracji Śmigiel wynosi łącznie 132,8 km w tym:

- Długość sieci kanalizacji sanitarnej grawitacyjnej: 70,4 km,
- Długość sieci kanalizacji sanitarnej tłocznej: 31,4 km,
- Długość sieci kanalizacyjnej ogólnospławnej grawitacyjnej: 30,3 km
- Długość sieci kanalizacyjnej ogólnospławnej tłocznej: 0,7 km

II. Informacja o przemyśle obsługiwany lub planowany do obsługi przez sieć kanalizacyjną.

a) Na terenie aglomeracji Śmigiel siecią kanalizacyjną obsługiwane są następujące zakłady przemysłowe:

1. "SPA" Sp. z o.o.
2. Cukiernia Michał Gruszecki
3. Piekarnia - Cukiernia Sp. C. Katarzyna, Piotr Lipowicz
4. Piekarnictwo - Cukiernictwo Danuta Grygier
5. Restauracja "MARTA"
6. Restauracja "Poemat"
7. Restauracja Mon Cheri
8. Lemiński Zbigniew Autonaprawa
9. Mechanika pojazdowa Rogalski
10. FUH MOTO-RED
11. W. Linka Mechanika pojazdowa
12. Auto serwis A. Wolszyńska
13. OLMAX Mateusz Kunert
14. Lakiernictwo pojazdowe Talarek
15. JAHIRO Sp. z o.o.
16. AUTO COMPLEX Tomasz Bielawski

Na terenie aglomeracji Śmigiel występują podmioty odprowadzające ścieki do zbiorników bezodpływowych: Przetwórnia Gil oraz Restauracja Wigwamy.

b) Na terenie aglomeracji nie planuje się podłączenia do sieci kanalizacyjnej nowych zakładów przemysłowych.

III. Informacja o planowanych do budowy sieciach kanalizacyjnych oraz wskaźnikach koncentracji.

Na terenie aglomeracji Śmigiel nie planuje się budowy nowej sieci kanalizacyjnej.

IV. Informacja o istniejących i planowanych do budowy oczyszczalniach ścieków.

Lokalizacja oczyszczalni ścieków: działka nr ewid. 157/1.

Miejscowość: Koszanowo.

Gmina: Śmigiel

Powiat: Kościeński

Województwo: Wielkopolskie

Adres: Łukomskiego 19, 64-030 Śmigiel

Email: sekretariat@zk-smigiel.pl

Telefon: 65 518 00 37

Zakład Komunalny Sp. z o.o. może odprowadzać ścieki oczyszczone do ziemi.

Oczyszczalnią ścieków zarządza Zakład Komunalny w Śmiglu.

Gmina Śmigiel jest w trakcie realizacji dwóch inwestycji na oczyszczalni ścieków w Koszanowie:

- „Budowa mechanicznej kompostowni (ETAP I) i stanowisko płukania piasku (ETAP II) na obiekcie oczyszczalni ścieków w Koszanowie, gmina Śmigiel”, umowny termin zakończenia inwestycji: 30.11.2020 r.,
- „System optymalizacji napowietrzania bioreaktora, dozowania koagulantu i odwadniania osadu”, umowny termin zakończenia inwestycji 31.10.2020 r.

Studzienka rozprężna zlokalizowana jest na działce nr 376/3.

Właścicielem studzienki pomiarowo kontrolnej jest Gmina Kościan. Studzienka zlokalizowana jest na działce nr 113/11 w Widziszewie.

V. System gospodarki ściekowej.

1. Średnia dobową ilość ścieków komunalnych powstających na terenie aglomeracji.

Średnio dobową ilość ścieków komunalnych powstających na terenie aglomeracji: 1653,93 [m³/d]:

· ścieki dopływające siecią kanalizacyjną: 1638,89 m³/d,

· ścieki dowożone: 15,04 m³/d,

· ścieki przemysłowe dopływające siecią kanalizacyjną: 63,50 m³/d,

· ścieki przemysłowe odprowadzane do zbiorników bezodpływowych: 12,57 m³/d.

Łącznie ze ściekami przemysłowymi: **1730 m³/d.**

2. Skład jakościowy ścieków powstających na terenie aglomeracji.

Skład jakościowy ścieków surowych (dotyczy wszystkich ścieków dopływających i dowożonych):

1. BZT5 [mgO₂/l] – 394,00

2. ChZT_{Chr} [mgO₂/l] – 876,00

3. Zawiesina ogólna [mg/l] – 446,00

4. Fosfor ogólny [mgP/l] – 7,00

5. Azot ogólny [mgN/l] – 78,00

Skład jakościowy ścieków oczyszczonych:

1. BZT5 [mgO₂/l] – 10,00
2. ChZT_{Chr} [mgO₂/l] – 53,00
3. Zawiesina ogólna [mg/l] – 17,00
4. Fosfor ogólny [mgP/l] – 00,00
5. Azot ogólny [mgN/l] – 8,00

Ścieki oczyszczone spełniają wymogi określone w pozwoleniu wodno-prawnym z dnia 22.07.2015 r. wydanego przez Starostę Kościańskiego.

3. Przepustowość istniejącej oczyszczalni ścieków.

Dla pogody suchej:

Przepustowość średnio dobową: 2413 [m³/d]

Przepustowość maksymalna godzinowa: 217 [m³/d]

Przepustowość maksymalna roczna: 880745 [m³/d]

Dla pogody mokrej:

Przepustowość średnio dobową: 3400 [m³/d]

Przepustowość maksymalna godzinowa: 330 [m³/d]

Przepustowość maksymalna roczna: 1241000 [m³/d]

Projektowana maksymalna wydajność oczyszczalni ścieków w RLM: **18100**

Po zmianie granic na terenie aglomeracji powstaje ok. **1730 m³/d** ścieków. Zgodnie ze sprawozdaniem OS-5 za 2019 r. oczyszczalnia oczyściła 647 000 m³ ścieków, tj. 1772,60 m³/d. Oczyszczalnia charakteryzuje się odpowiednią przepustowością do przyjęcia wszystkich ścieków powstających na terenie aglomeracji.

Obciążenie hydrauliczne oczyszczalni wynosi średnio **11640 RLM** co stanowi ok. 64,31% jej możliwości. Jej obecna przepustowość (wydajność) jest wystarczająca.

4. Ilość i skład jakościowy ścieków przemysłowych odprowadzanych przez zakłady do systemu kanalizacji zbiorczej.

Średnio dobową ilość ścieków przemysłowych powstających na terenie aglomeracji: 76,07 [m³/d]

Skład jakościowy ścieków przemysłowych:

1. BZT5 [mgO₂/l] - 1180
2. ChZT_{Chr} [mgO₂/l] - 3540
3. Zawiesina ogólna [mg/l] – 1100

Zakłady podłączone do sieci:

1. "SPA" Sp. z o.o. = 748,2 RLM
2. Cukiernia Michał Gruszecki = 14,33 RLM
3. Piekarnia - Cukiernia Sp. C. Katarzyna, Piotr Lipowicz = 21,44 RLM
4. Piekarnictwo - Cukiernictwo Danuta Grygier = 24,30 RLM
5. Restauracja "MARTA" = 120 RLM
6. Restauracja "Poemat" = 56,26 RLM
7. Restauracja Mon Cheri = 12,53 RLM
8. Lemiński Zbigniew Autonaprawa = 7 RLM
9. Mechanika pojazdowa Rogalski = 9,8 RLM
10. FUH MOTO-RED = 27,2 RLM

11. W. Linka Mechanika pojazdowa = 6,8 RLM
12. Auto serwis A. Wolsztyńska = 21,2 RLM
13. OLMAX Mateusz Kunert = 186,2 RLM
14. Lakiernictwo pojazdowe Talarek = 17,2 RLM
15. JAHIRO Sp. z o.o. = 16,80 RLM
16. AUTO COMPLEX Tomasz Bielawski = 100 RLM

RLM pochodzące od przemysłu odprowadzającego ścieki do istniejącej sieci kanalizacyjnej – wyliczonych zgodnie z art. 86 ust. 3 pkt. 2 ustawy z dnia 20 lipca 2017 r. – Prawo wodne - **1 390 RLM**

Na terenie aglomeracji Śmigiel występują podmioty odprowadzające ścieki do zbiorników bezodpływowych: Przetwórnia Gil oraz Restauracja Wigwamy.

Przetwórnia Gil = **63,81 RLM**

Restauracja Wigwamy = **43,46 RLM**

RLM przemysłu odprowadzającego ścieki do zbiorników bezodpływowych wynosi **108 RLM**.

5. Uzasadnienie określonej RLM aglomeracji.

Równoważna liczba mieszkańców aglomeracji (RLM) dla aglomeracji Śmigiel wynosi **16618 RLM** i obejmuje:

- a) **14768 RLM** stałych mieszkańców aglomeracji korzystających z istniejącej sieci kanalizacyjnej,
- b) **131 RLM** osób czasowo przebywające na terenie aglomeracji korzystających z istniejącej sieci kanalizacyjnej,
- c) **0 RLM** osób czasowo przebywające na terenie aglomeracji korzystających z indywidualnych systemów oczyszczania ścieków,
- d) **33 RLM** pochodzące od mieszkańców korzystających z indywidualnych systemów oczyszczania ścieków,
- e) **188 RLM** pochodzące od mieszkańców korzystających ze zbiorników bezodpływowych (szamb),
- f) **1390 RLM** pochodzących od przemysłu odprowadzającego ścieki do istniejącej sieci kanalizacyjnej – wyliczonych zgodnie z art. 86 ust. 3 pkt. 2 ustawy z dnia 20 lipca 2017 r. – Prawo wodne,
- g) **0 RLM** pochodzących od przemysłu odprowadzającego ścieki do indywidualnych systemów oczyszczania ścieków,
- h) **108 RLM** pochodzących od przemysłu odprowadzającego ścieki do zbiorników bezodpływowych.

Gmina Śmigiel nie planuje podłączenia nowych posesji do sieci kanalizacyjnej.

6. Ilość ścieków powstających na terenie aglomeracji nieobjętych systemem kanalizacji zbiorczej, gdzie zastosowano systemy indywidualne albo planuje się zastosowanie systemów indywidualnych lub innych rozwiązań zapewniających taki sam poziom ochrony środowiska jak w przypadku systemów kanalizacji zbiorczej.

Ilość ścieków powstających na terenie aglomeracji nieobjętych systemem kanalizacji zbiorczej, gdzie zastosowano systemy indywidualne albo planuje się zastosowanie systemów indywidualnych lub innych rozwiązań zapewniających taki sam poziom ochrony środowiska jak w przypadku systemów kanalizacji zbiorczej: 27,61 [m³/d]

VI. Strefy ochronne ujęć wody, zawierające oznaczenie aktów prawa miejscowego lub decyzji ustanawiających te strefy oraz zakazy, nakazy i ograniczenia obowiązujące na tych terenach.

Na terenie aglomeracji Śmigiel ustanowiono strefy ochronne ujęć wody:

Dla studni nr 1A i nr 2 została ustanowiona strefa ochrony bezpośredniej na podstawie Decyzji Dyrektora Zarządu Zlewni w Poznaniu (znak sprawy: PO.ZUZ.4.4100.38.2019.MŻ) z dnia 09.08.2019 r. Teren ochrony bezpośredniej obejmuje działkę nr ewid. 269/3, obręb Splawie na której zlokalizowane są studnie nr 1A i nr 2.

Dla studni nr 4 i nr 5 została ustanowiona strefa ochrony bezpośredniej na podstawie decyzji Dyrektora Zarządu Zlewni w Poznaniu (znak sprawy: PO.ZUZ.4.4100.355.2018.JM) z dnia 01.04.2019 r. Teren ochrony bezpośredniej obejmuje działkę nr ewid. 404/7, obręb Przysieka Polska na której zlokalizowane są studnie nr 4 i 5.

W wyżej wymienionych decyzjach zostały zawarte następujące zakazy i nakazy obowiązujące na terenie ochrony bezpośredniej:

1. Należy odprowadzać wody opadowe lub roztopowe w sposób uniemożliwiający przedostawanie się ich do urządzeń służących do poboru wody,
2. Zagospodarować teren zielenią,
3. Odprowadzać poza granicę terenu ochrony bezpośredniej ścieki z urządzeń sanitarnych przeznaczonych do użytku dla osób zatrudnionych przy obsłudze urządzeń służących do poboru wody,
4. Ograniczyć wyłącznie do niezbędnych potrzeb przebywanie osób niezatrudnionych przy obsłudze urządzeń służących do poboru wody,

Dla ww. ujęć nie wyznaczono terenu ochrony pośredniej.

VII. Obszary ochronne zbiorników wód śródlądowych zawierające oznaczenie aktów prawa miejscowego ustanawiających te obszary oraz zakazy, nakazy i ograniczenia obowiązujące na tych obszarach.

Na terenie aglomeracji brak takich obszarów.

VIII. Formy ochrony przyrody, o których mowa w art. 6 ustawy z dnia 16 kwietnia 2004 r. o ochronie przyrody, zawierające nazwę formy ochrony przyrody oraz tytuł i miejsce ogłoszenia aktu prawnego tworzącego, ustanawiającego albo wyznaczającego formę ochrony przyrody oraz informacje o obszarach mających znaczenie dla Wspólnoty znajdujących się na liście, o której mowa w art. 27 ust. 1 tej ustawy.

Na części terenu aglomeracji Śmigiel występują następujące formy ochrony przyrody:

1. Obszar Chronionego Krajobrazu „Kompleks leśny Śmigiel-Święciechowa” utworzony rozporządzeniem nr 82/92 Wojewody Leszczyńskiego z dnia 1 sierpnia w sprawie wyznaczenia obszarów chronionego krajobrazu na terenie województwa leszczyńskiego (Dz. Urz. Nr 11, poz. 131) zmieniony uchwałą nr XXII/579/16 Sejmiku Województwa z dnia 26 września 2016 r. w sprawie obszaru chronionego krajobrazu „Kompleks leśny Śmigiel-Swięciechowa” (Dz. Urz. z 2016 r. poz. 5827),

2. Obszar Chronionego Krajobrazu „Krzywińsko-Osiecki wraz z zadrzewieniami generała Dezyderego Chłapowskiego i kompleksem leśnym Osieczna-Góra” utworzony rozporządzeniem nr 82/92 Wojewody Leszczyńskiego z dnia 1 sierpnia 1992 r. w sprawie wyznaczenia obszarów chronionego krajobrazu na terenie województwa leszczyńskiego (Dz. Urz. z 1992 r. Nr 11. poz. 131),







3. Obszar Natura 2000 „Zbiornik Wonieść” utworzony rozporządzeniem Ministra Środowiska z dnia 21.07.2004 r. w sprawie obszarów specjalnej ochrony ptaków Natura 2000 (Dz.U.04.229.2313).

Załącznik Nr 2 do uchwały Nr

Rady Miejskiej Śmigła

z dnia.....2020 r.

Część graficzna

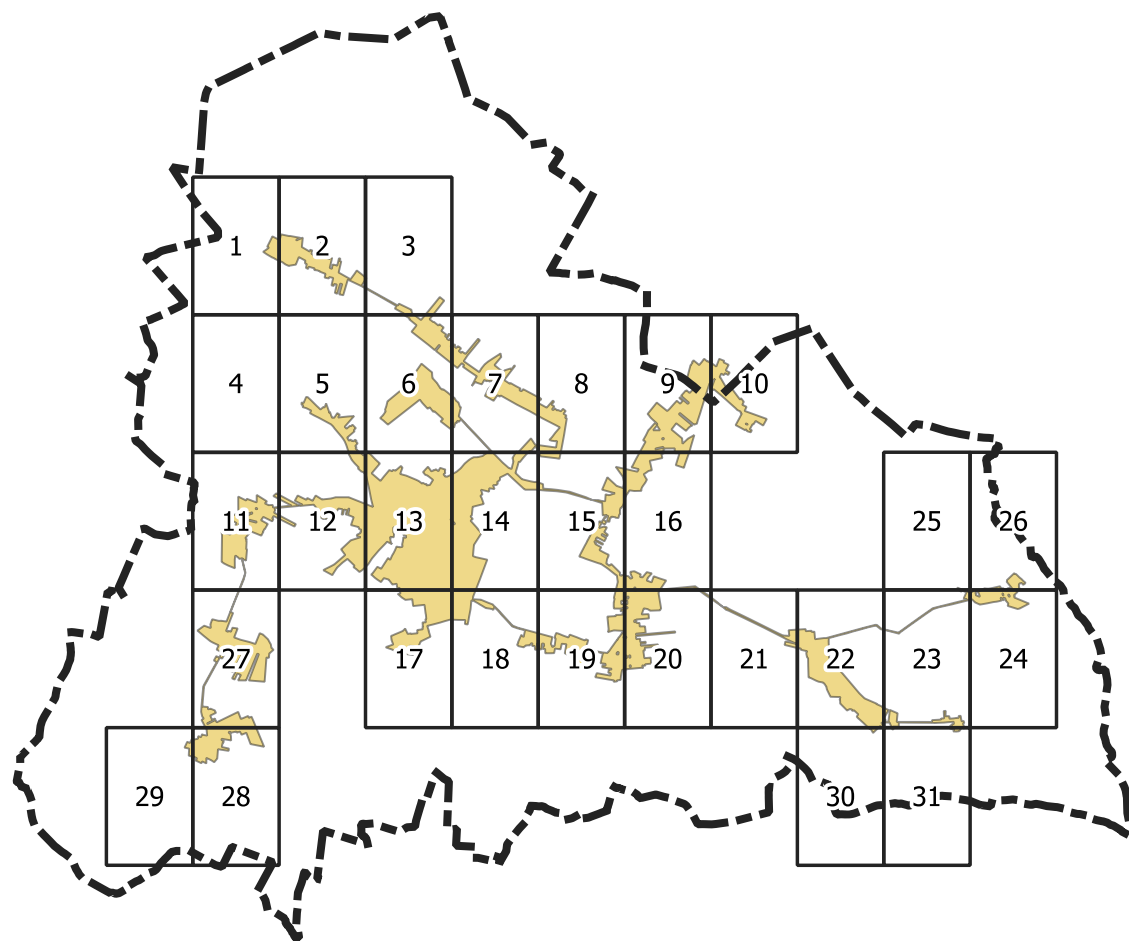
| Legenda do arkuszy A4 w skali 1:10 000 | |
|---|-------------------------------|
|  | Granice administracyjne Gminy |
|  | Oczyszczalnia ścieków |
|  | Obszar aglomeracji |
|  | Strefy ochrony bezpośredniej |
|  | Obszary Natura 2000 |
|  | Obszar Chronionego Krajobrazu |

0 100 200 m



| | | | | | |
|---|------------------|--|---|---|--|
|  | | Agencja Wspierania Ochrony Środowiska | | Zespół Analityczno-Projektowy 60-312 Poznań, ul. Grunwaldzka 66/3 Tel. (48) 575 667 768 | |
| AGLOMERACJA ŚMIGIEL | | | | | |
| <i>Studium</i> | | | <i>Analiza</i> | | |
| <i>Temat</i> | | | <i>Obszar i granice aglomeracji Śmigiel</i> | | |
| <i>Nazwa załącznika</i> | | | <i>Mapa poglądowa</i> | | |
| | Imię i nazwisko | Data | Podpis | Arkusz A4 w skali: 1:10 000 1 cm – 100 m  | |
| Opracowanie | Paula Dolińska | | | | |
| Kierownik pracowni | Helena Goderska | | | | |
| Dyrektor | Łukasz Żebrowski | | | | |

**Skorowidz do map 1:10 000
Aglomeracja Smigiel**

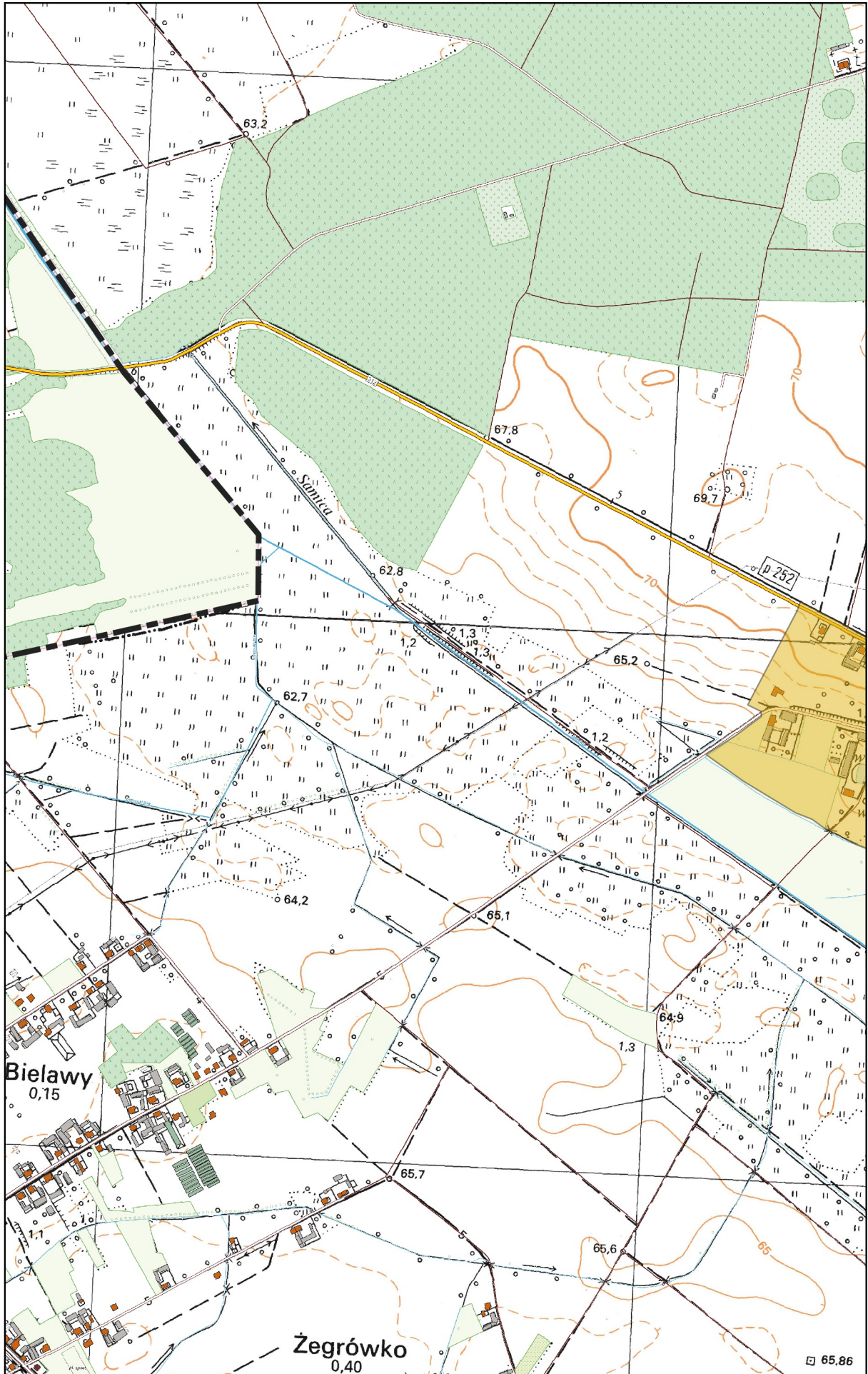


Arkusz Nr 1

0 100 200 m



N

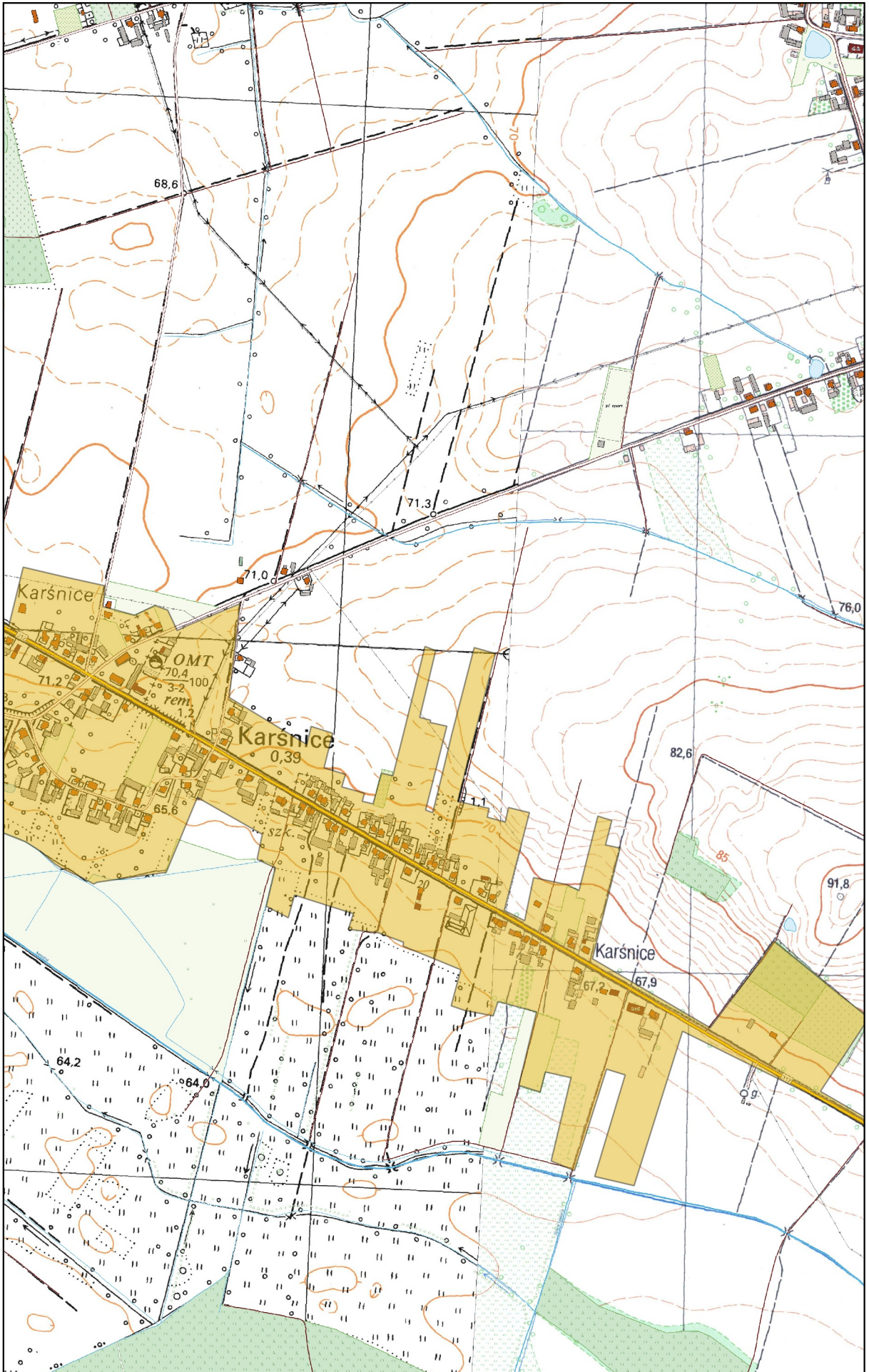


Arkusz Nr 2

0 100 200 m

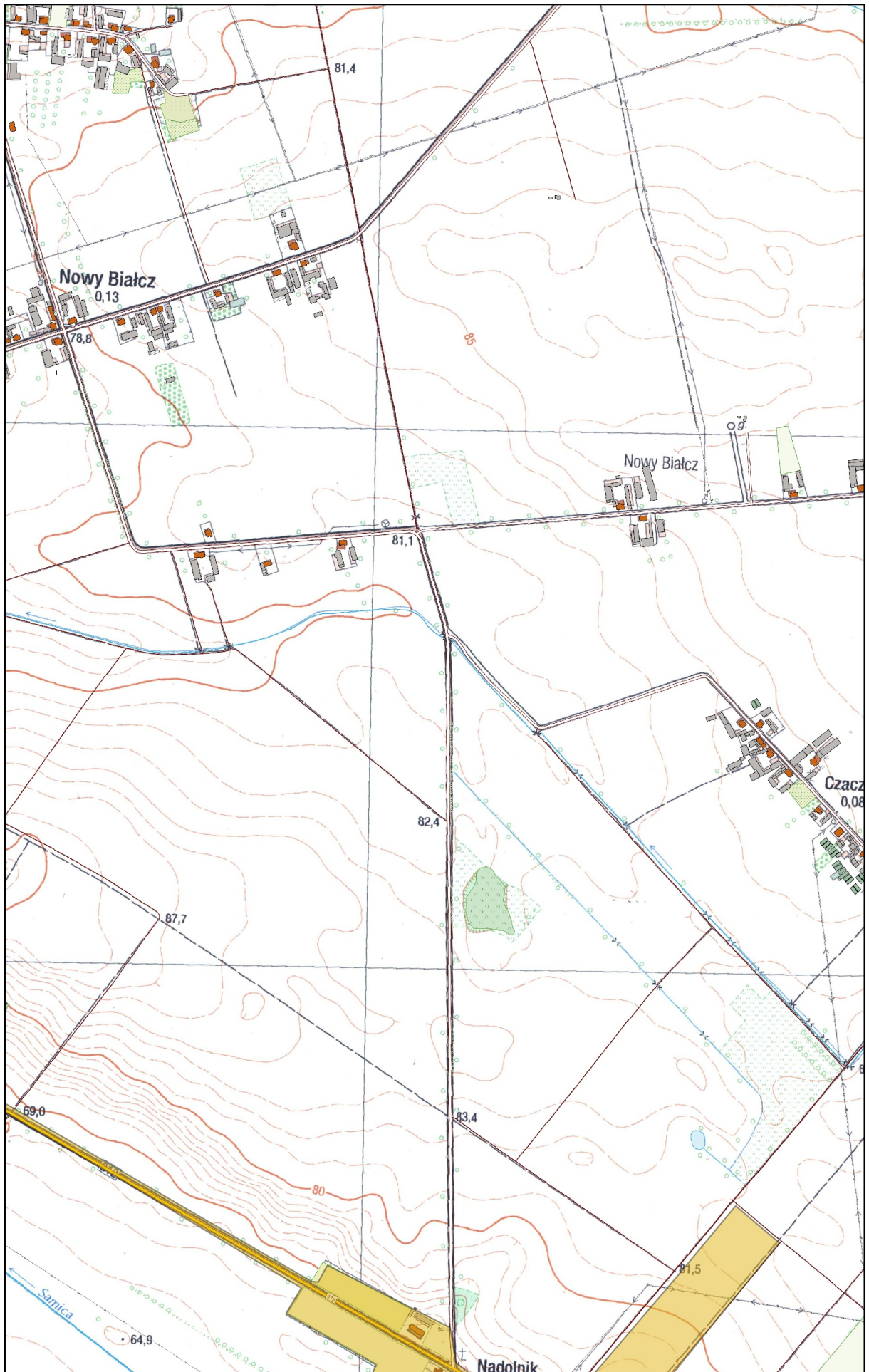


N



Arkusz Nr 3

0 100 200 m

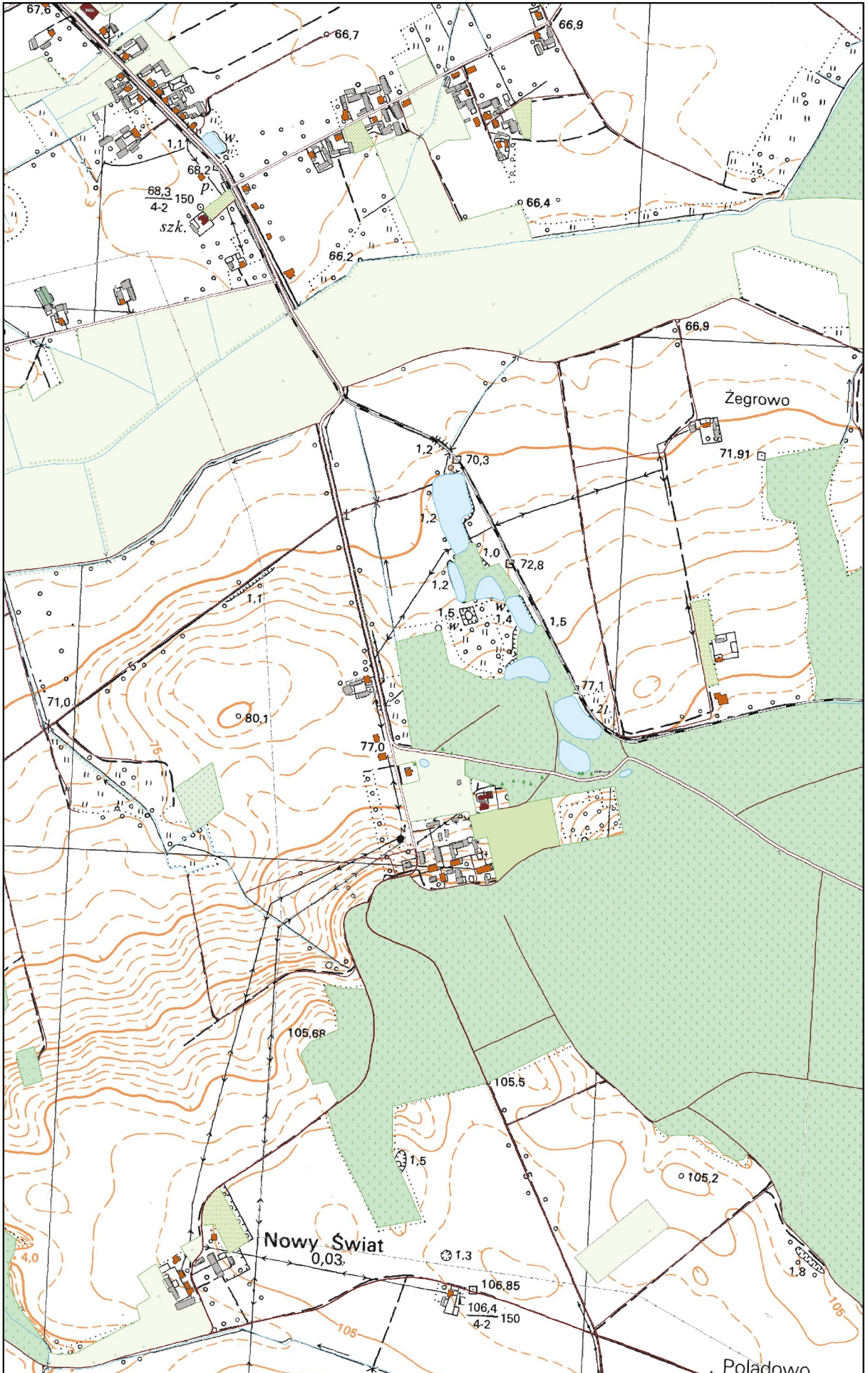


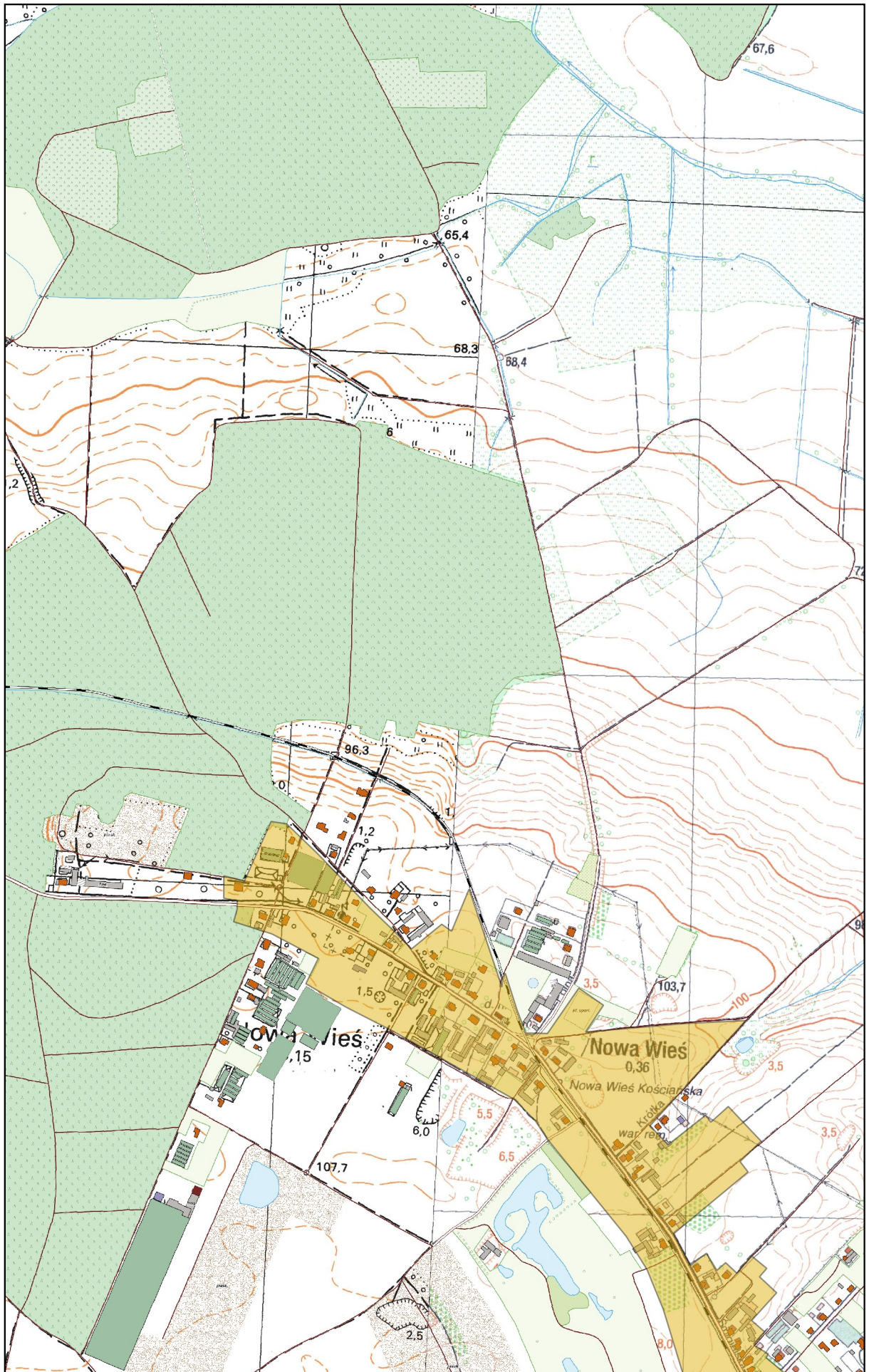
Arkusz Nr 4

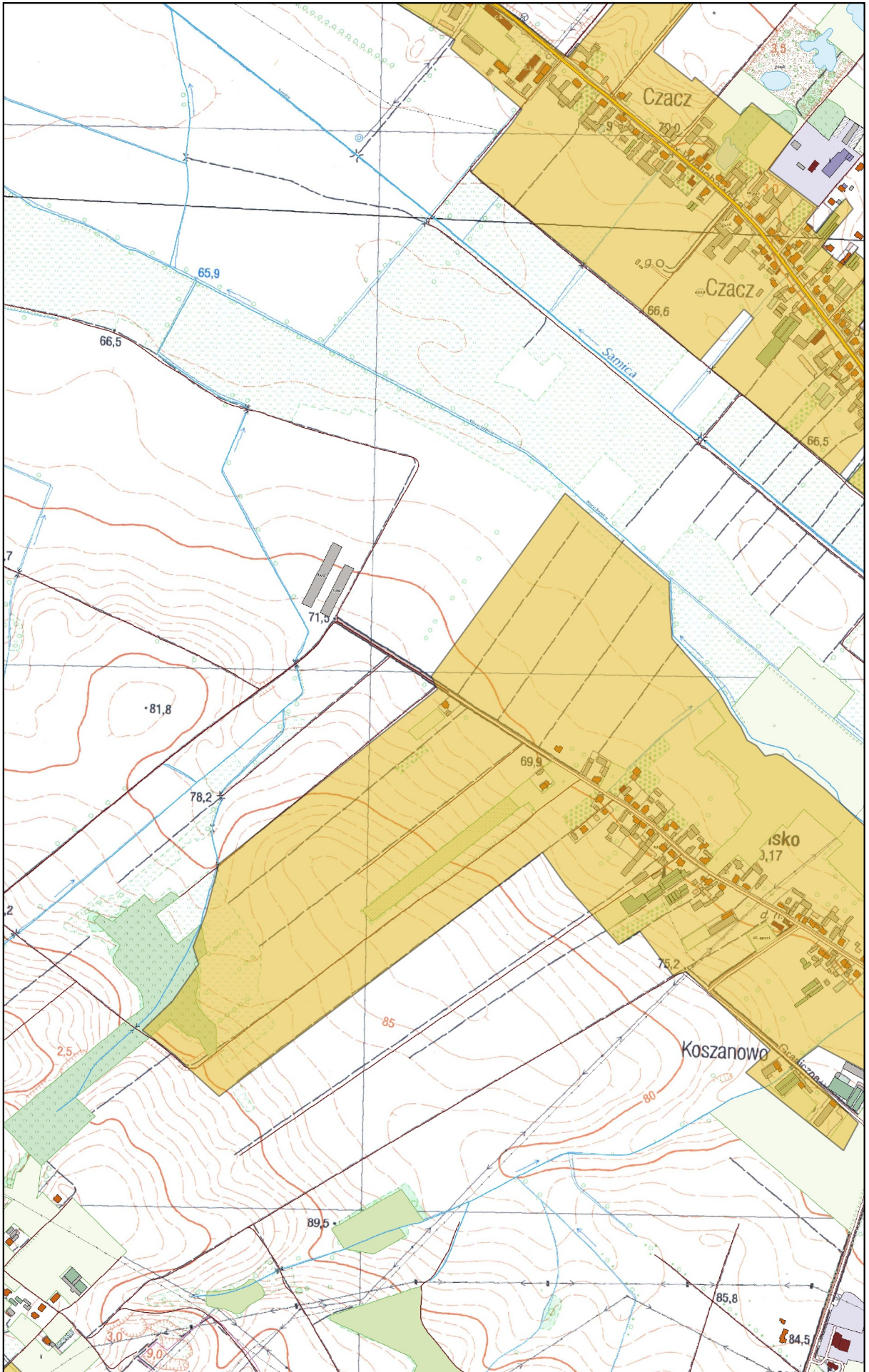
0 100 200 m



N





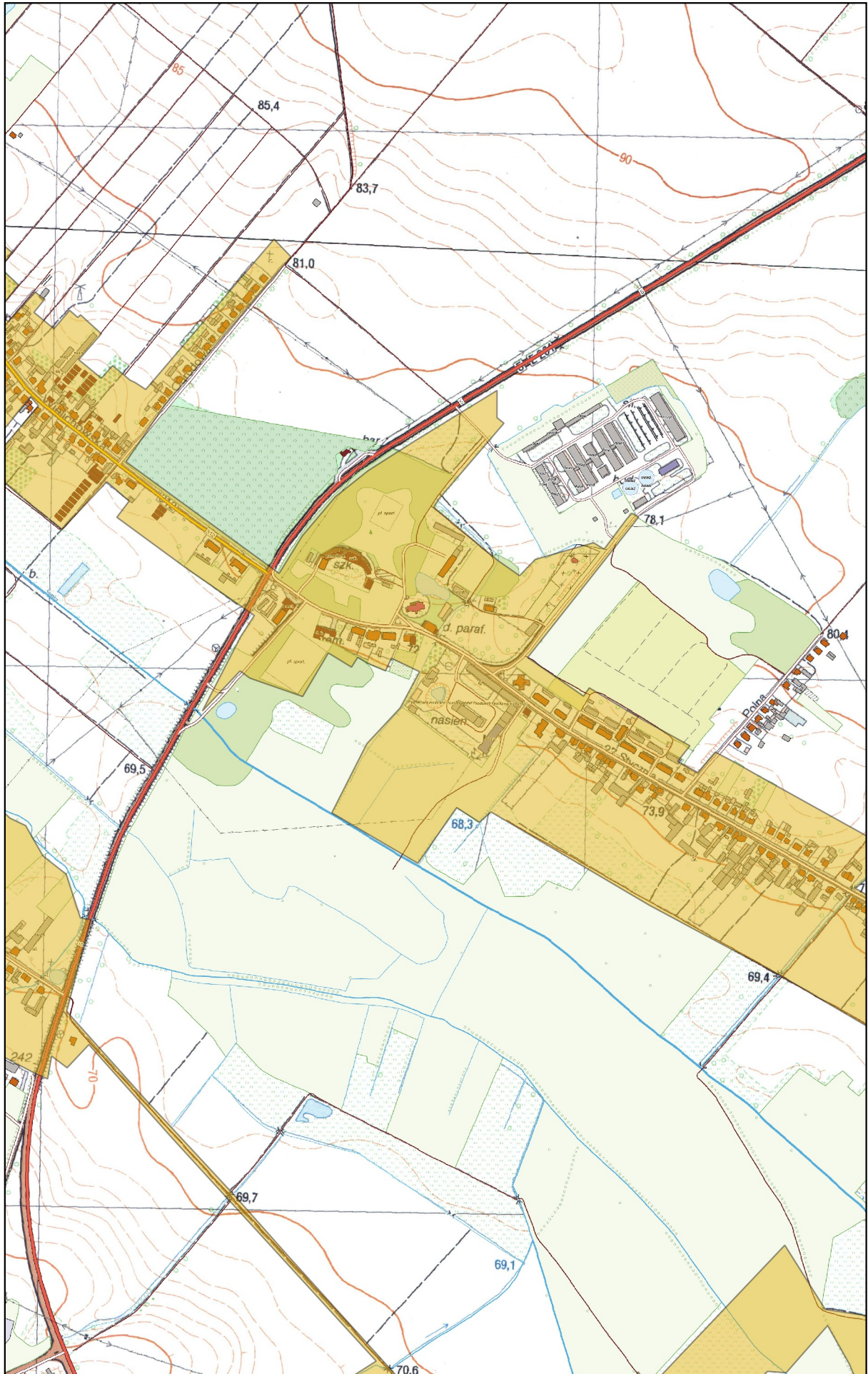


Arkusz Nr 7

0 100 200 m



N

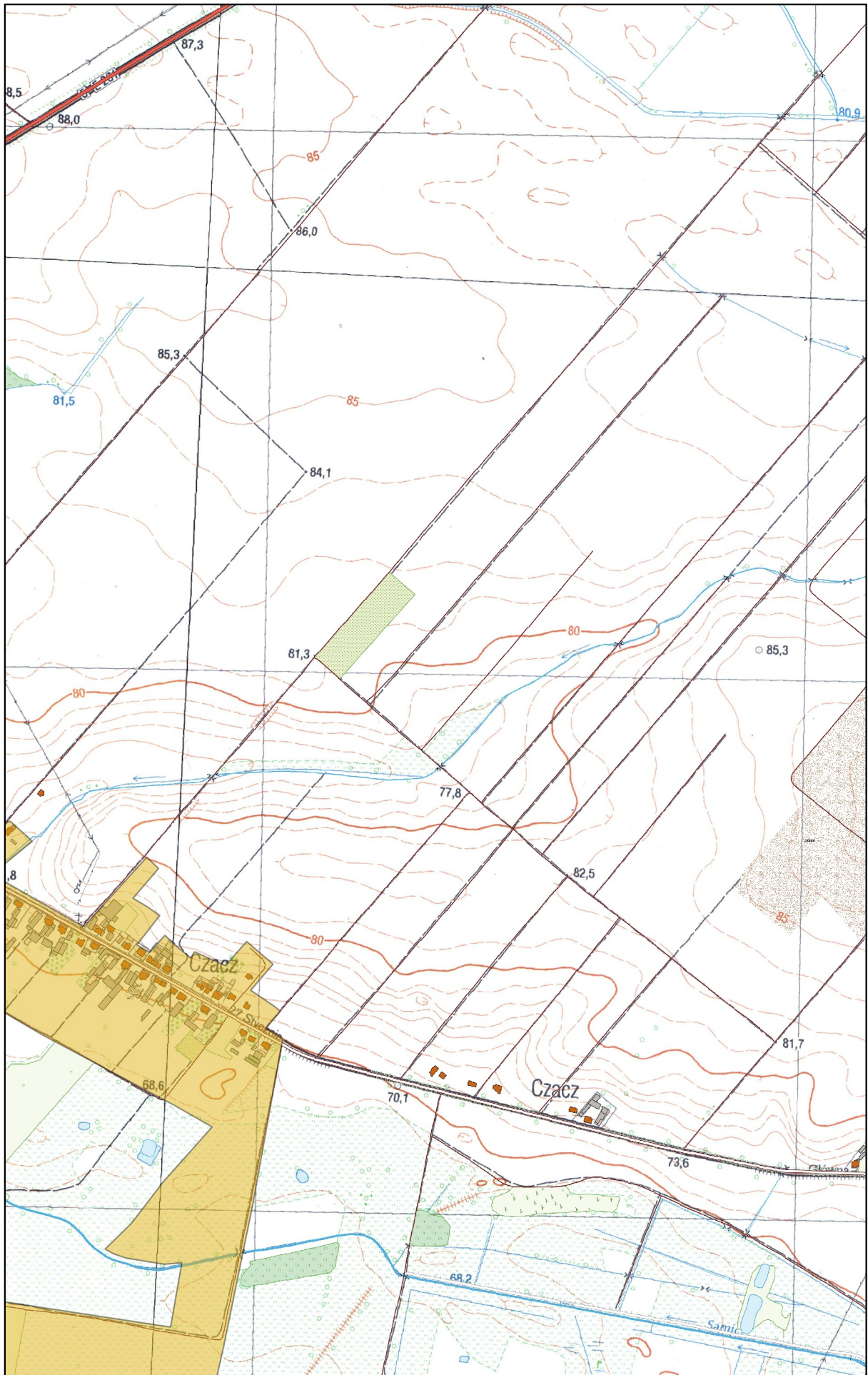


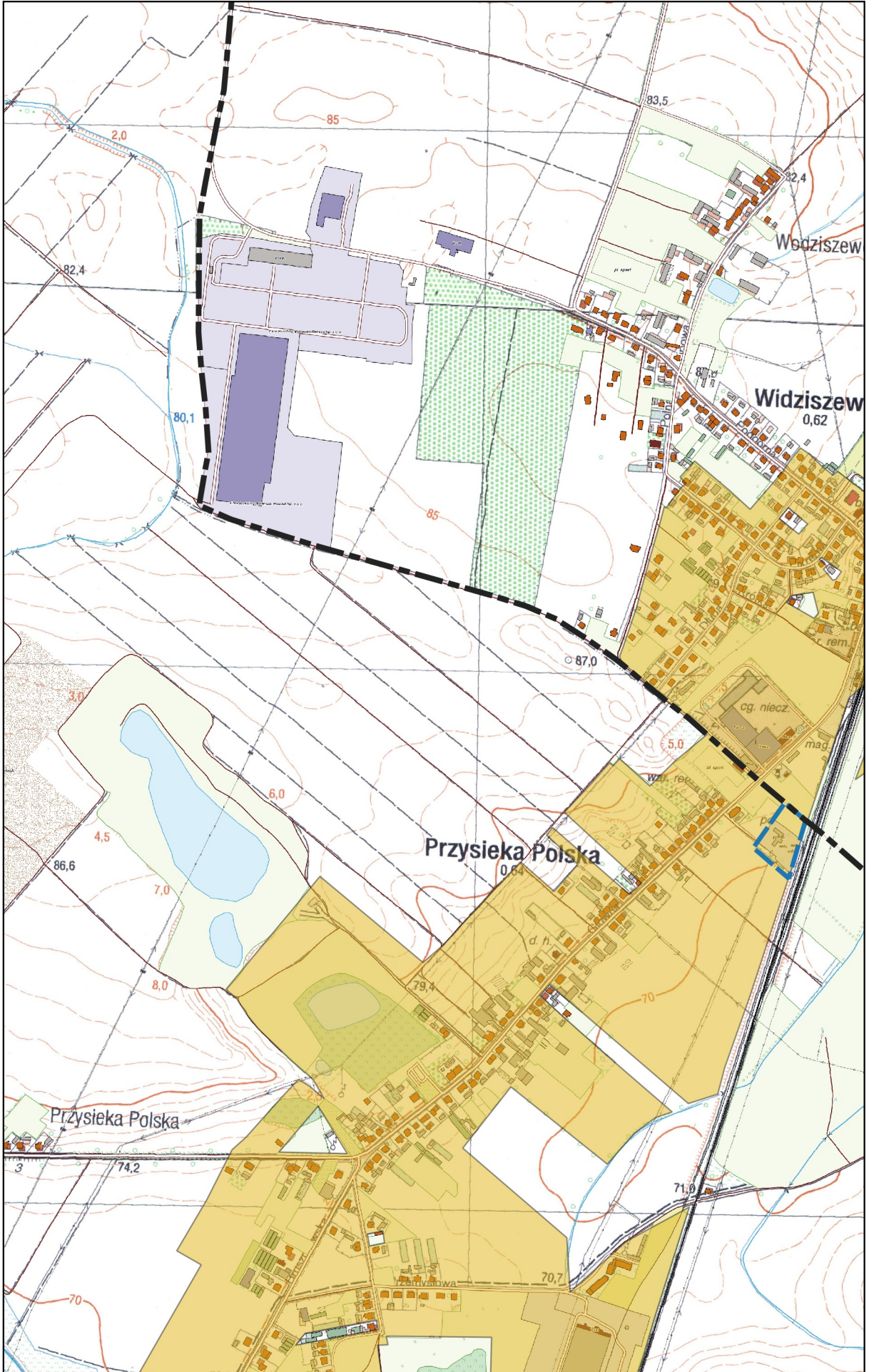
Arkusz Nr 8

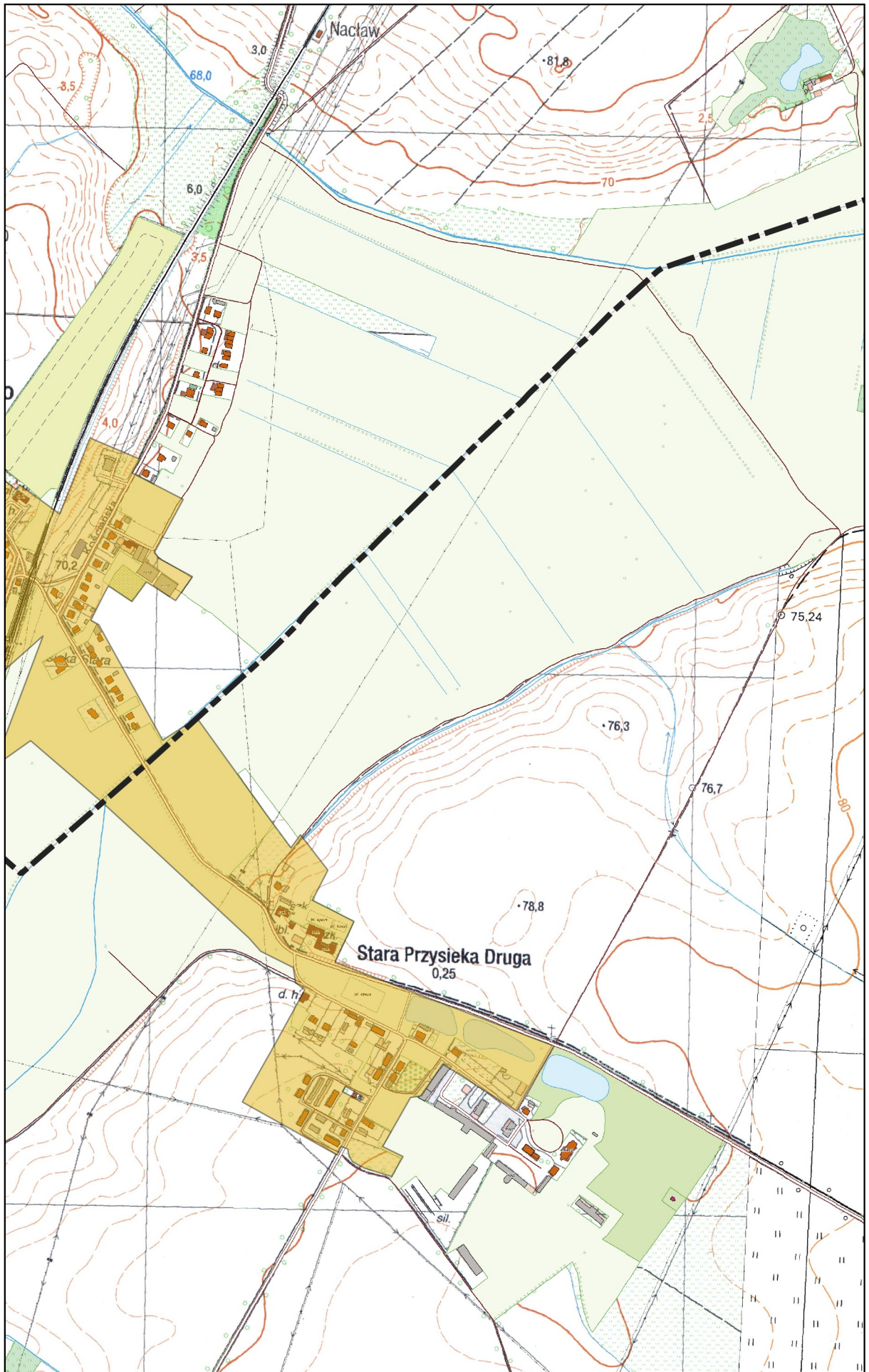
0 100 200 m

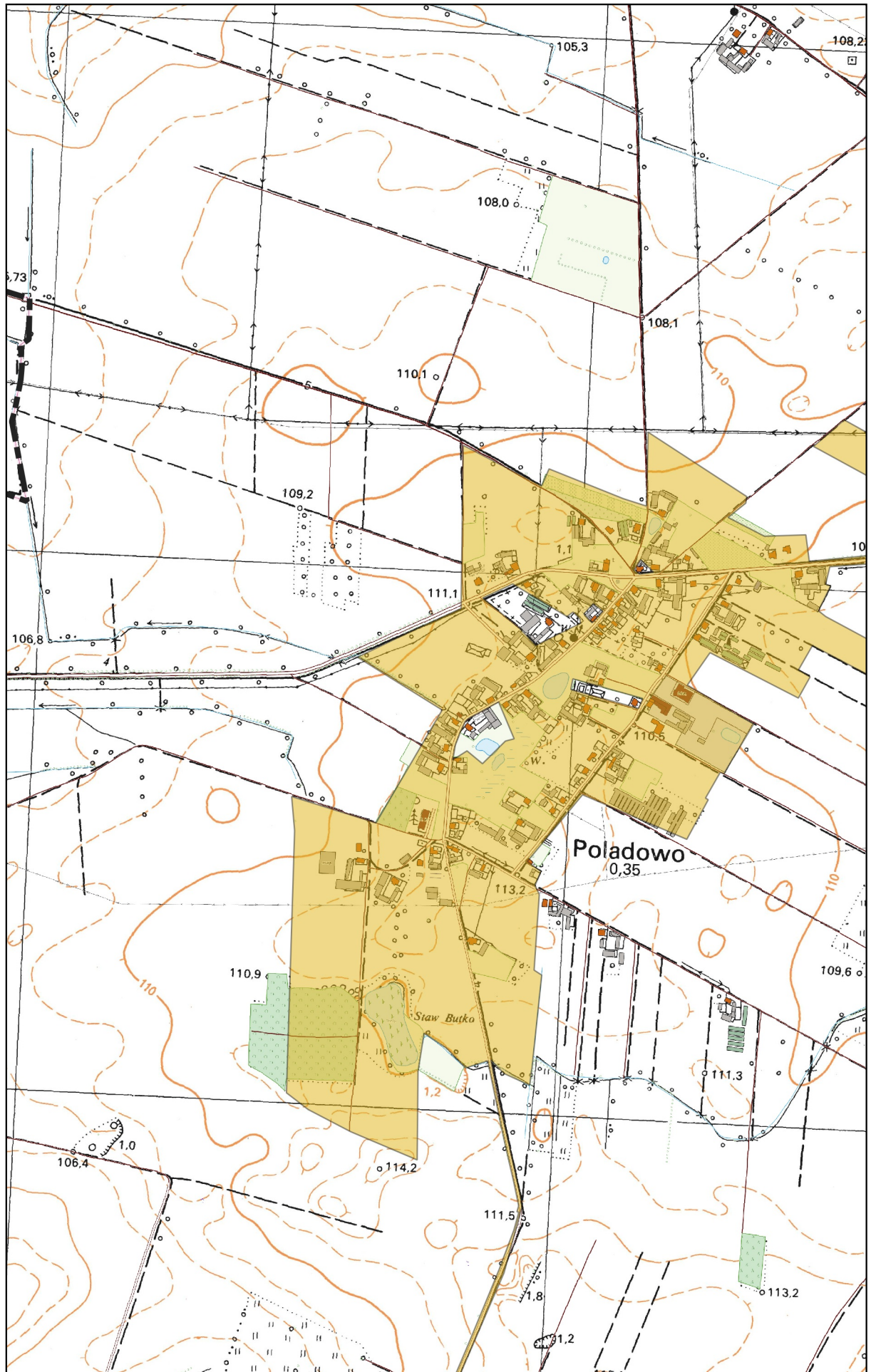


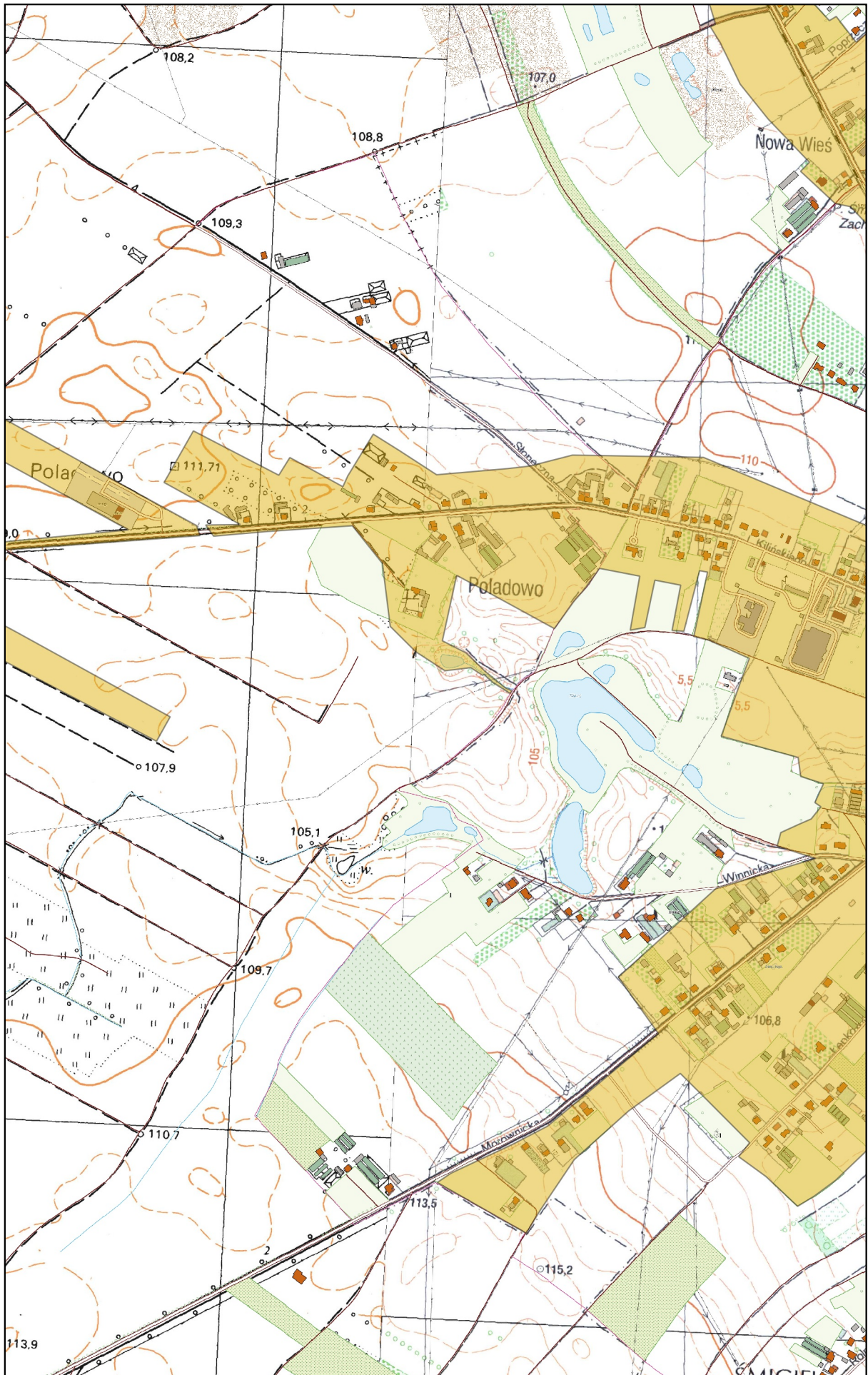
N

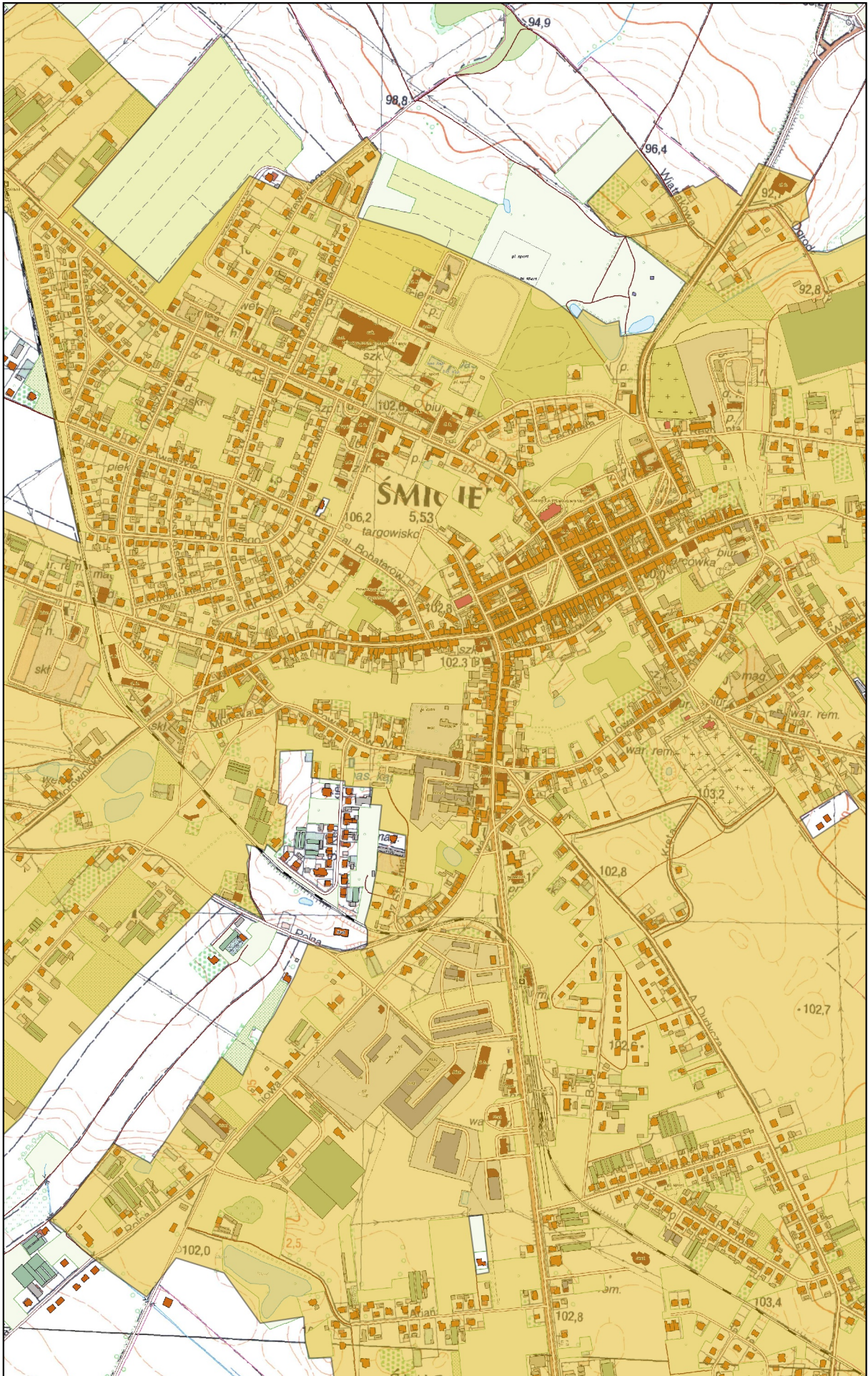


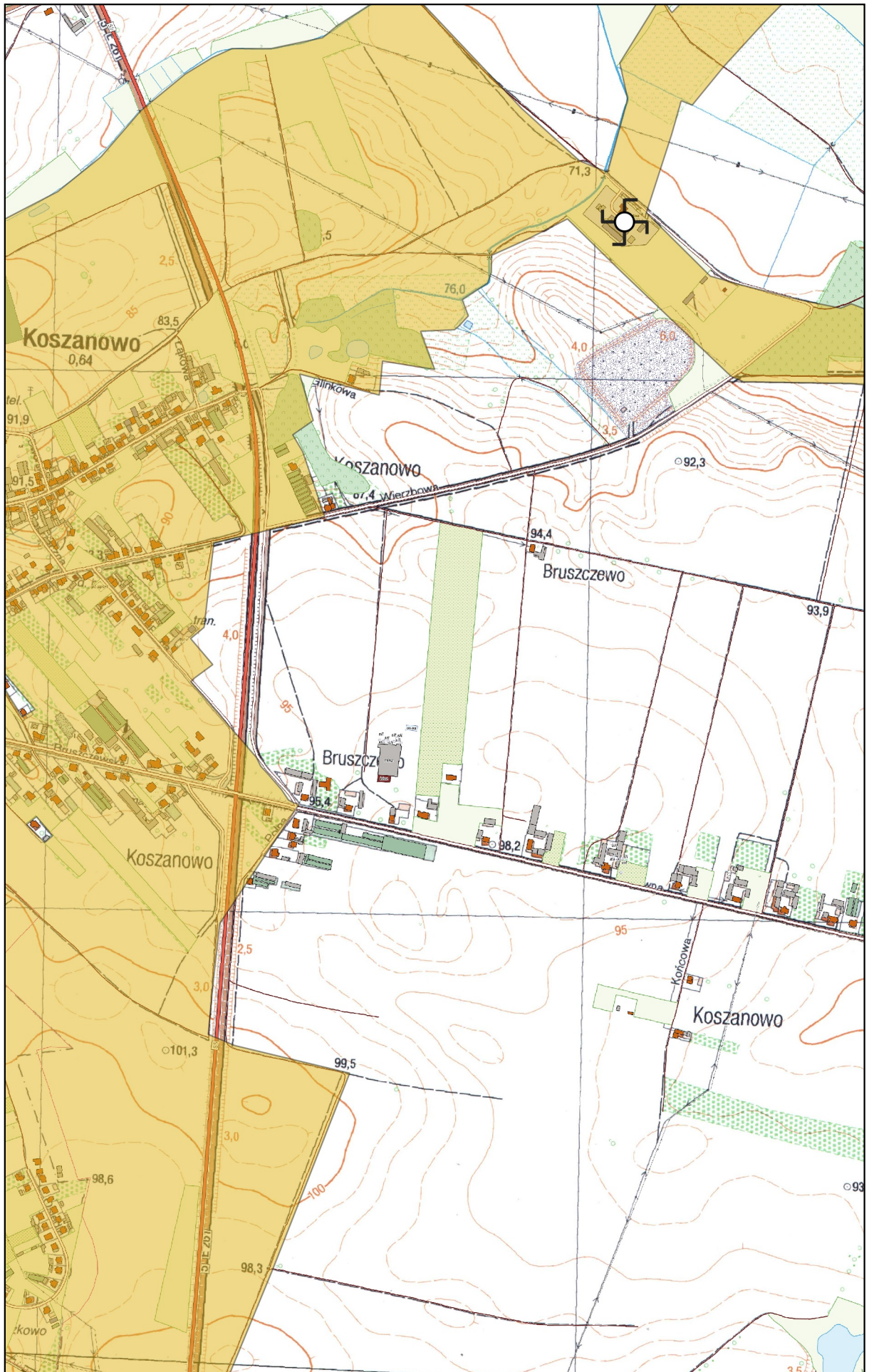


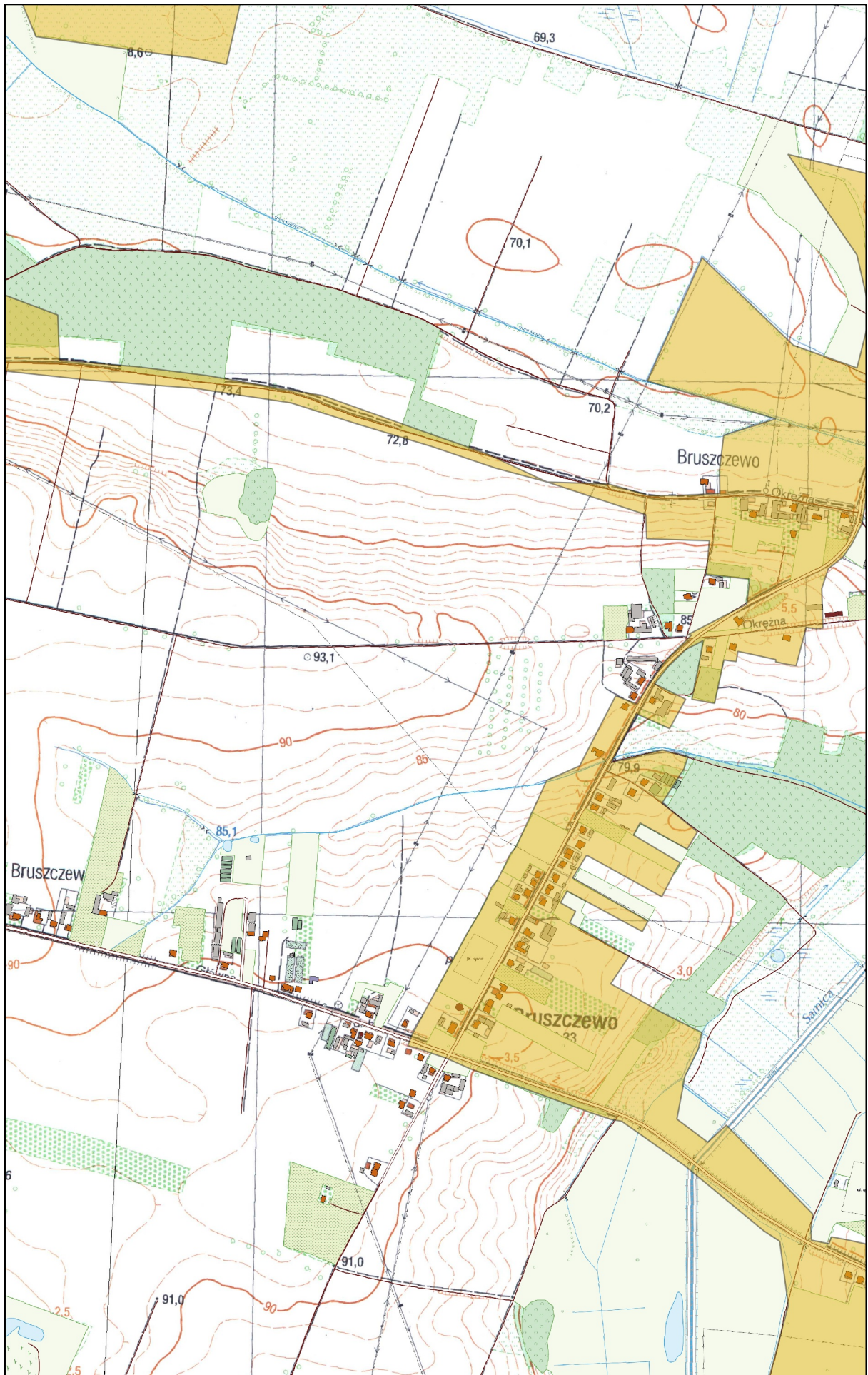


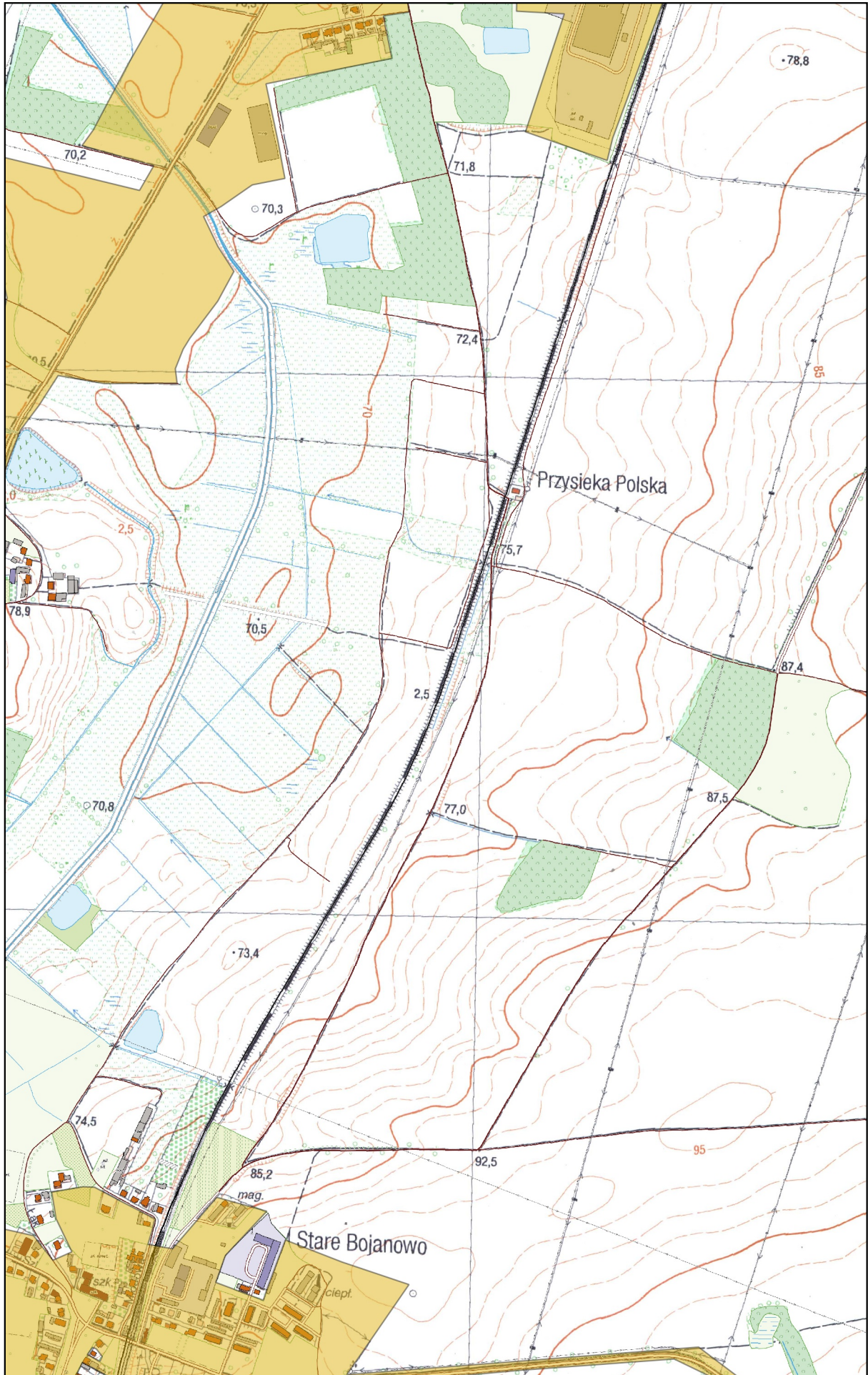


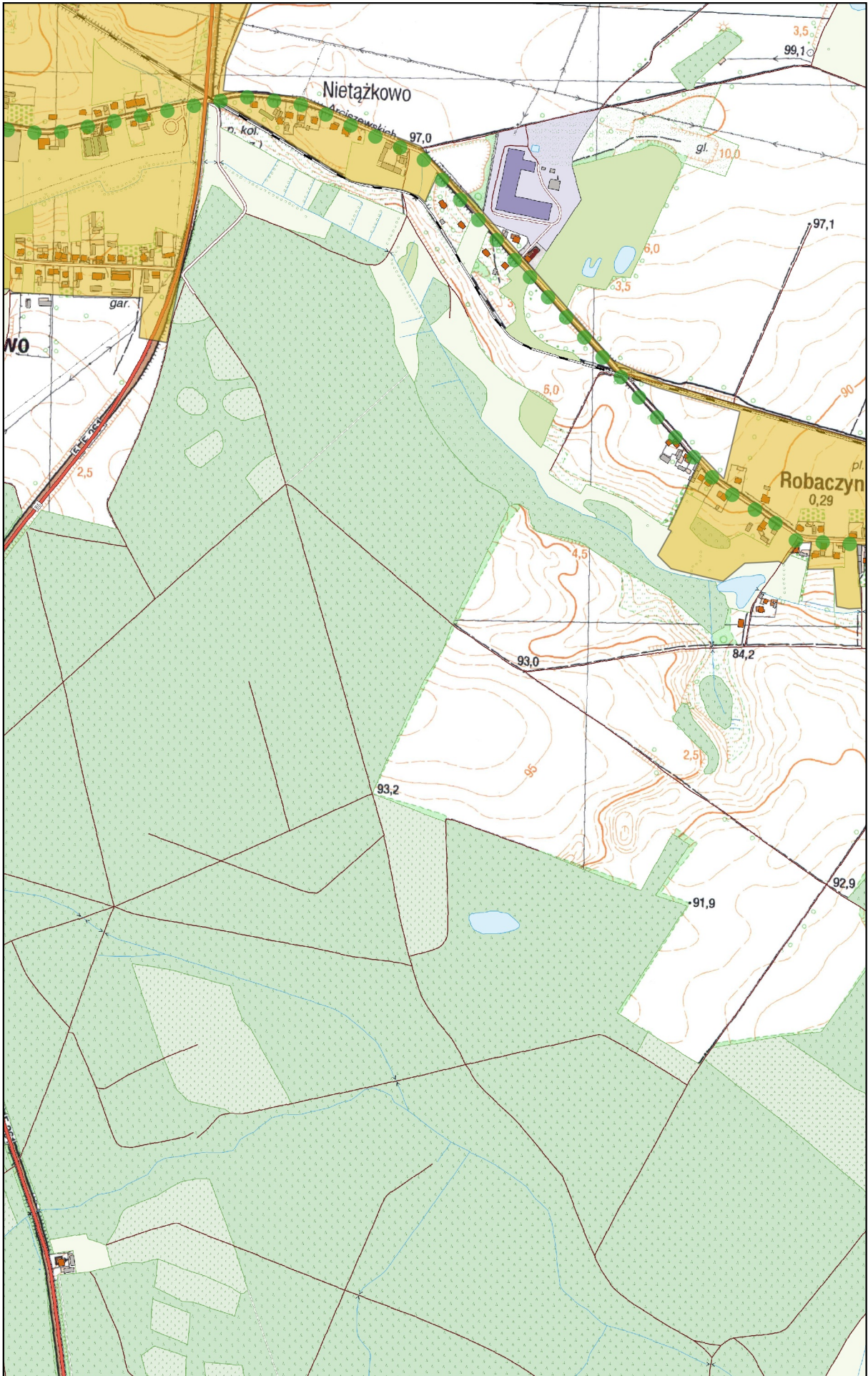


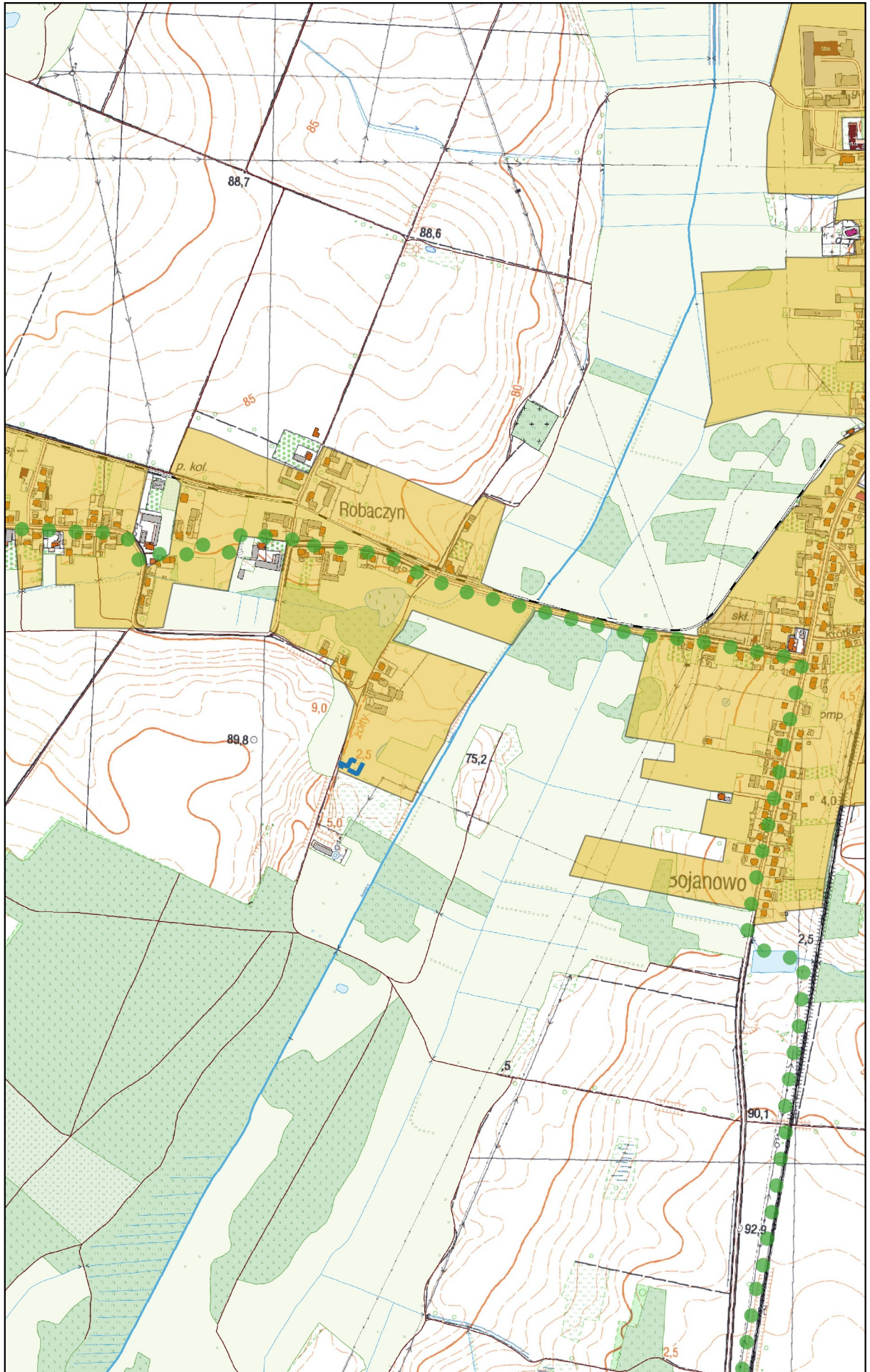


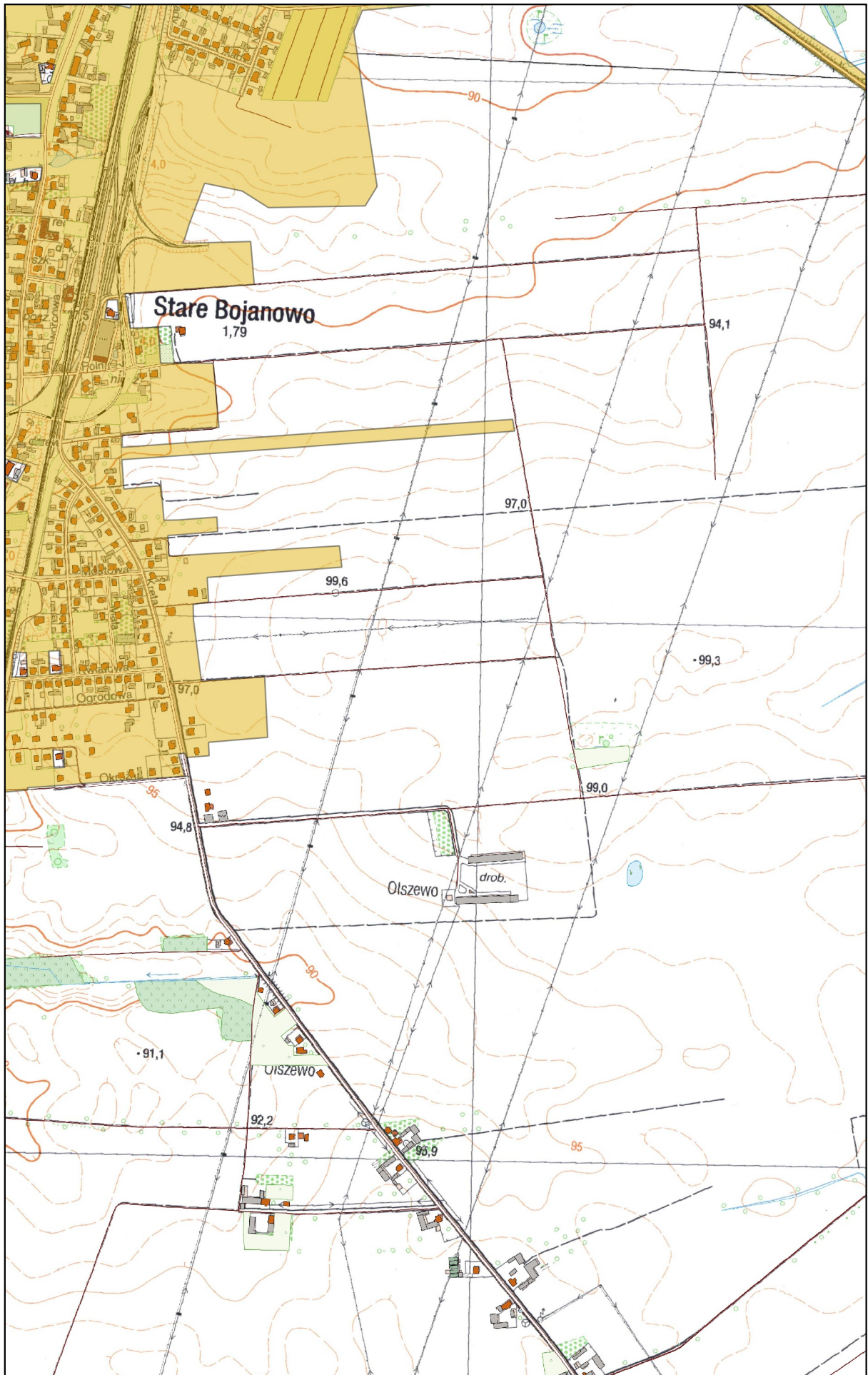


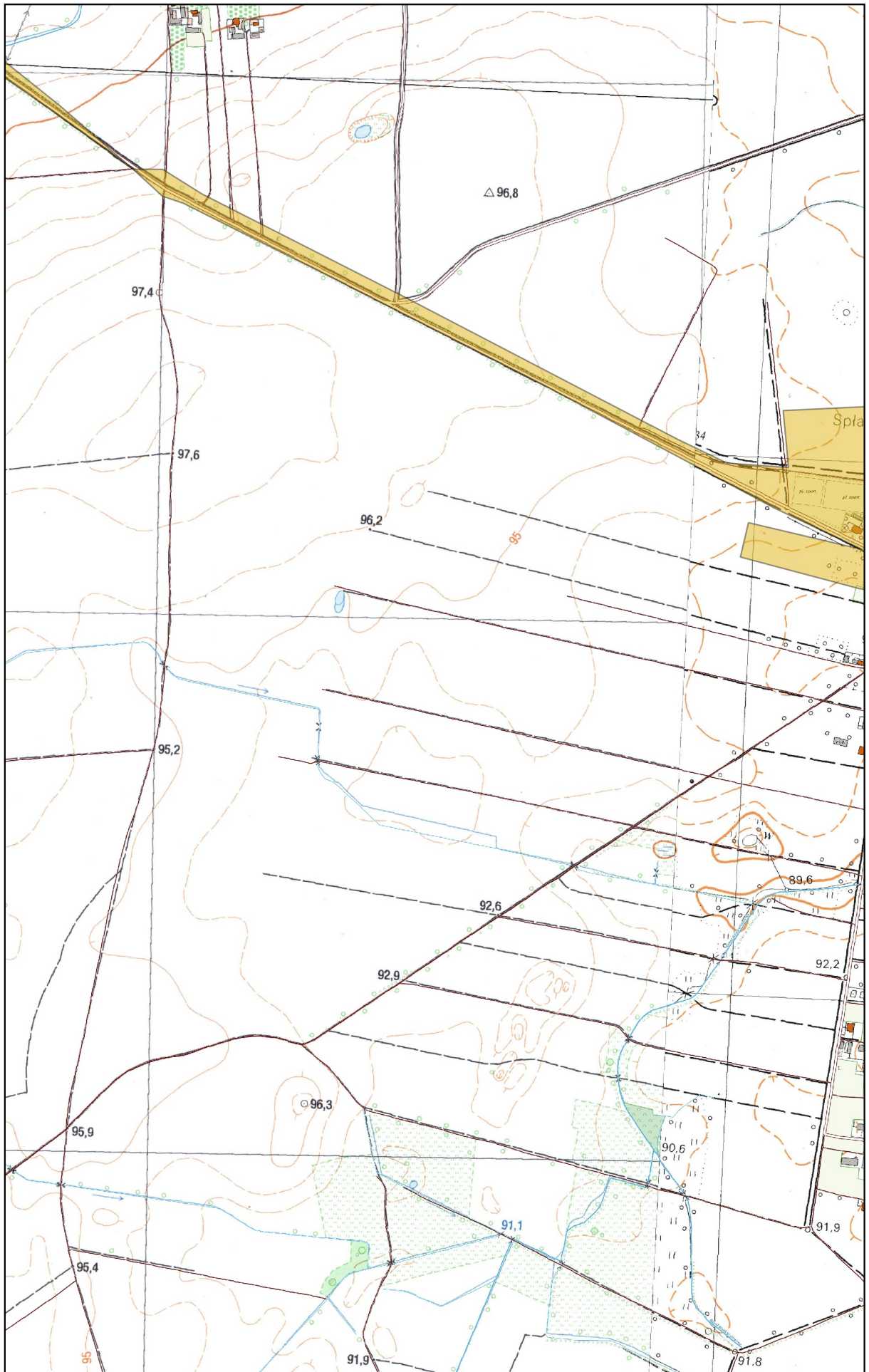


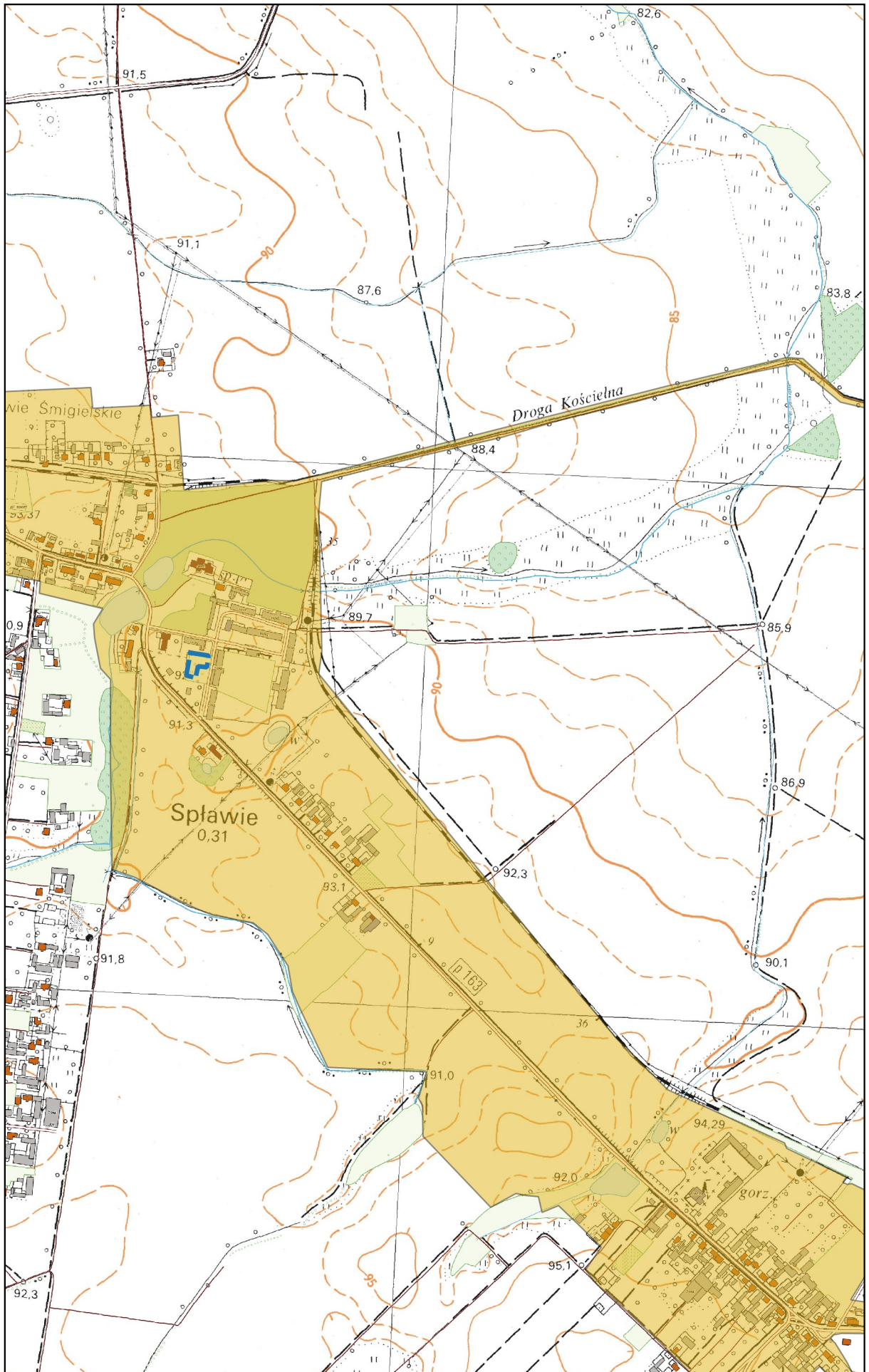


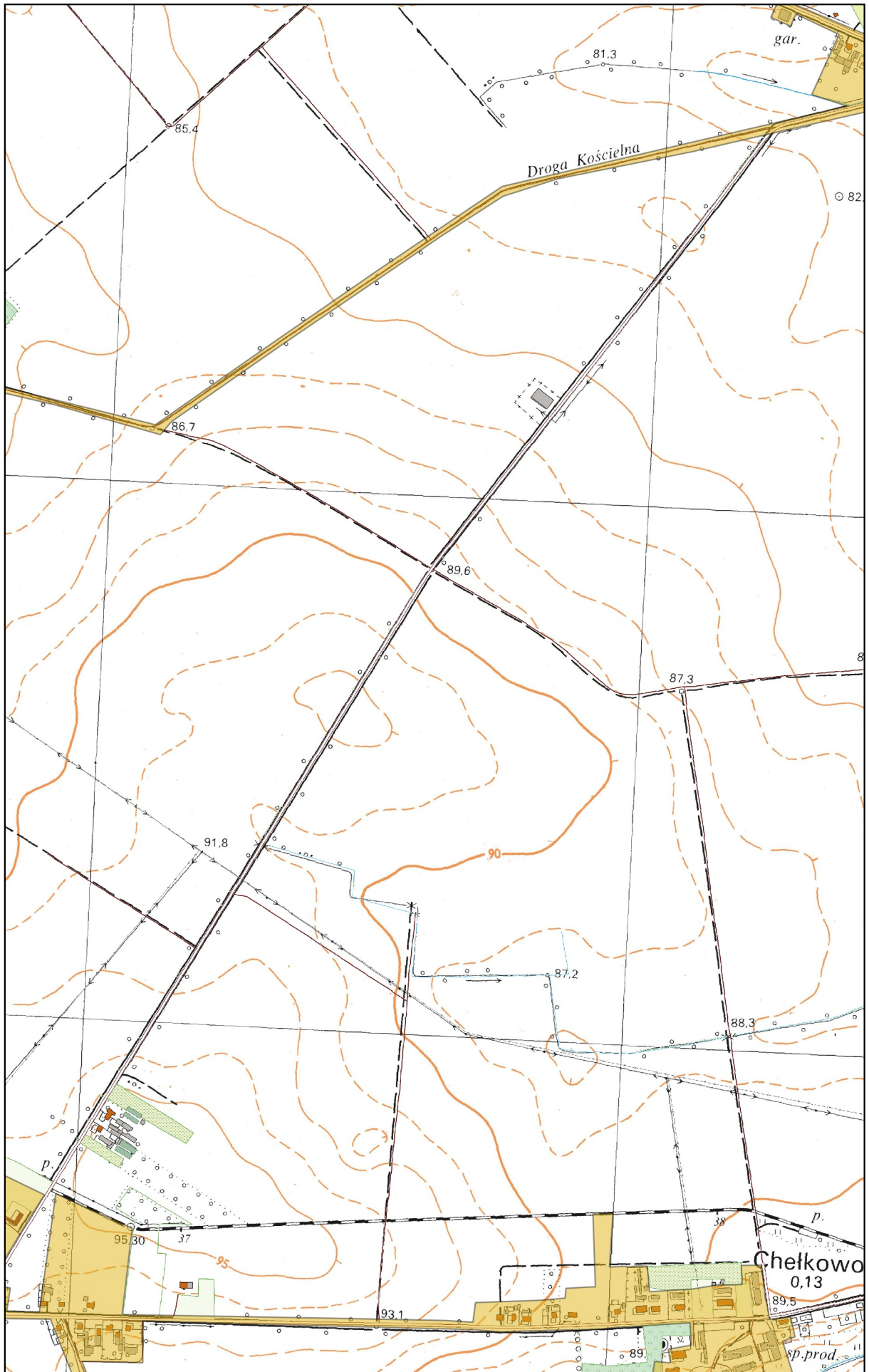






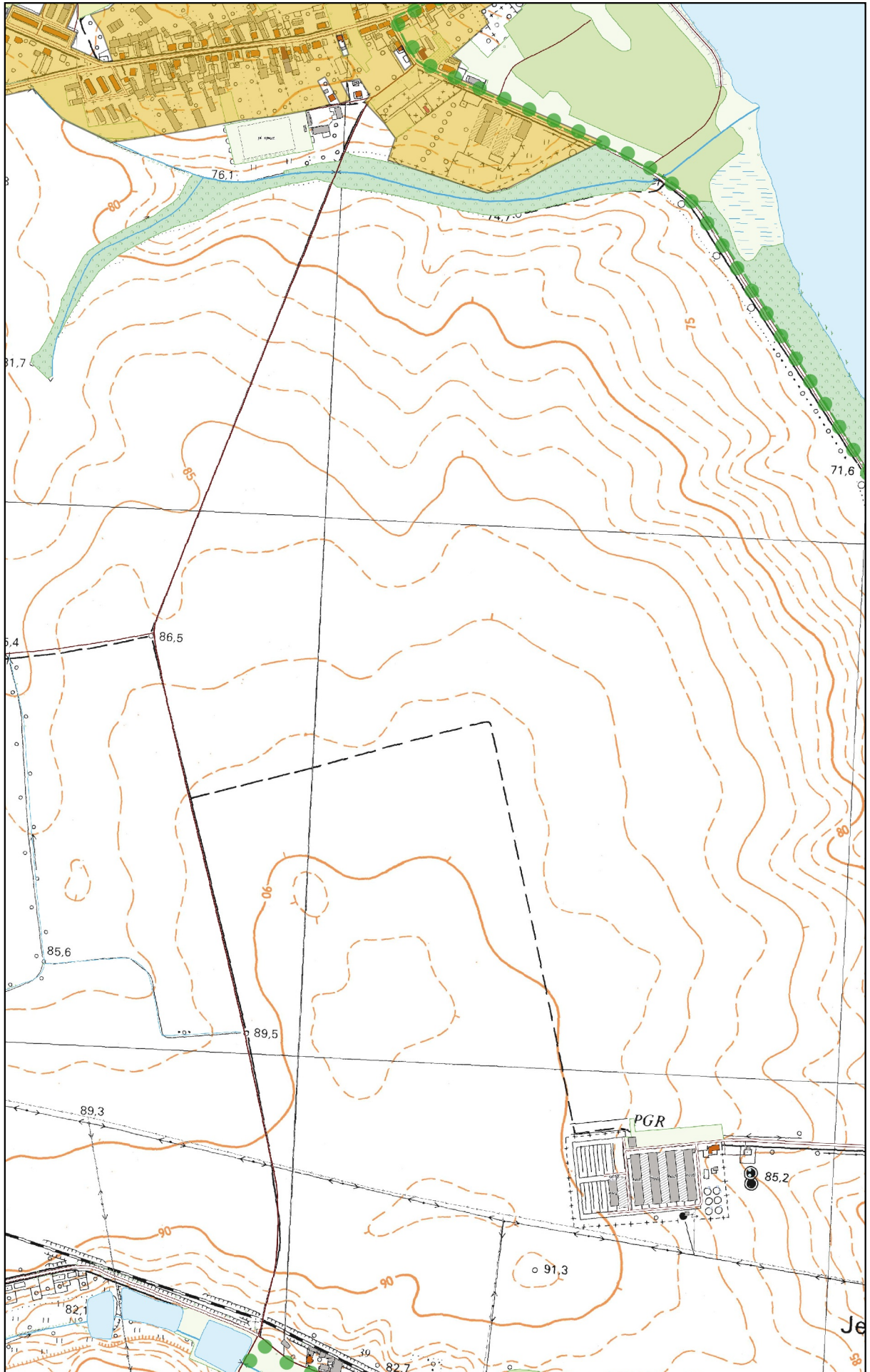


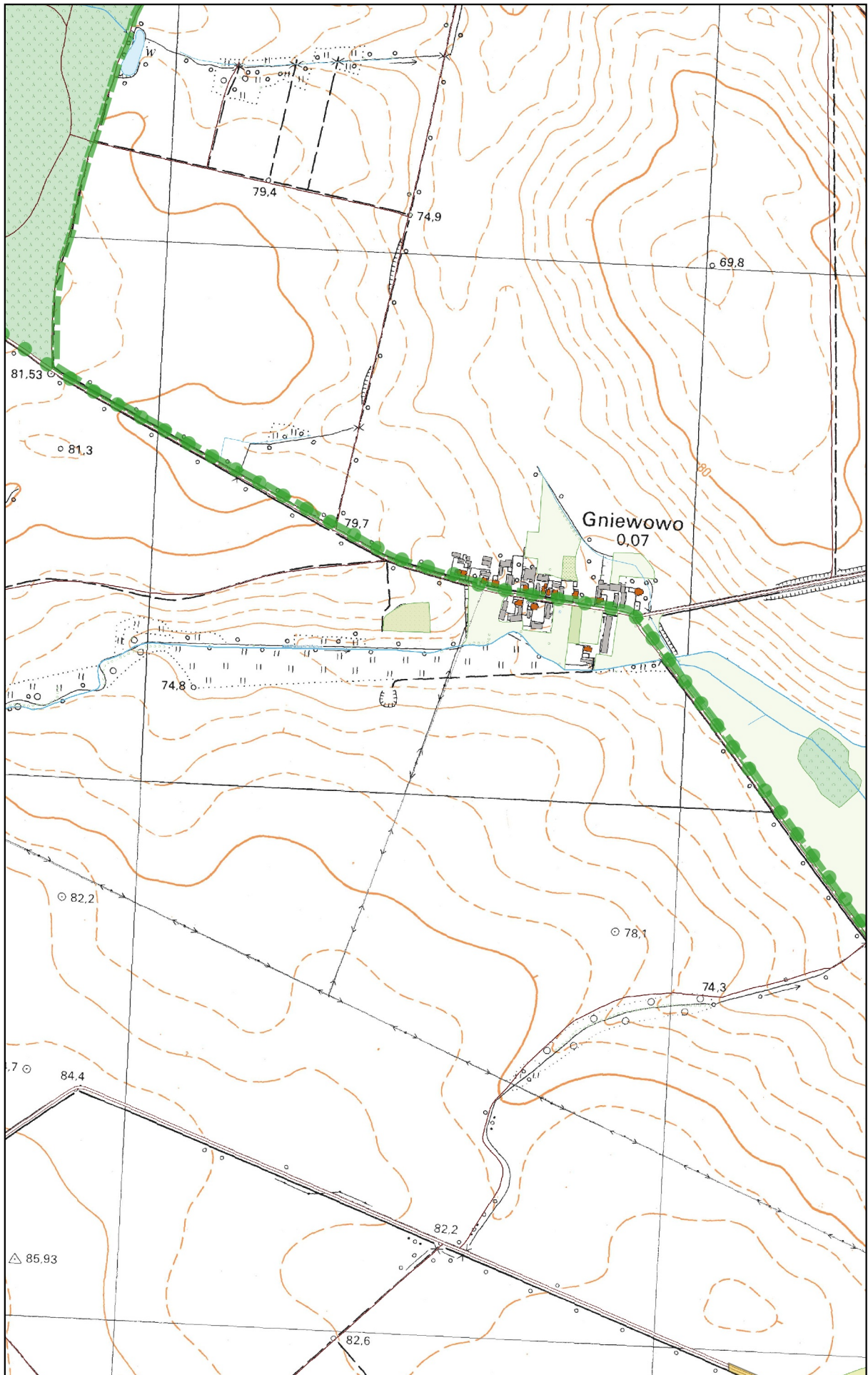


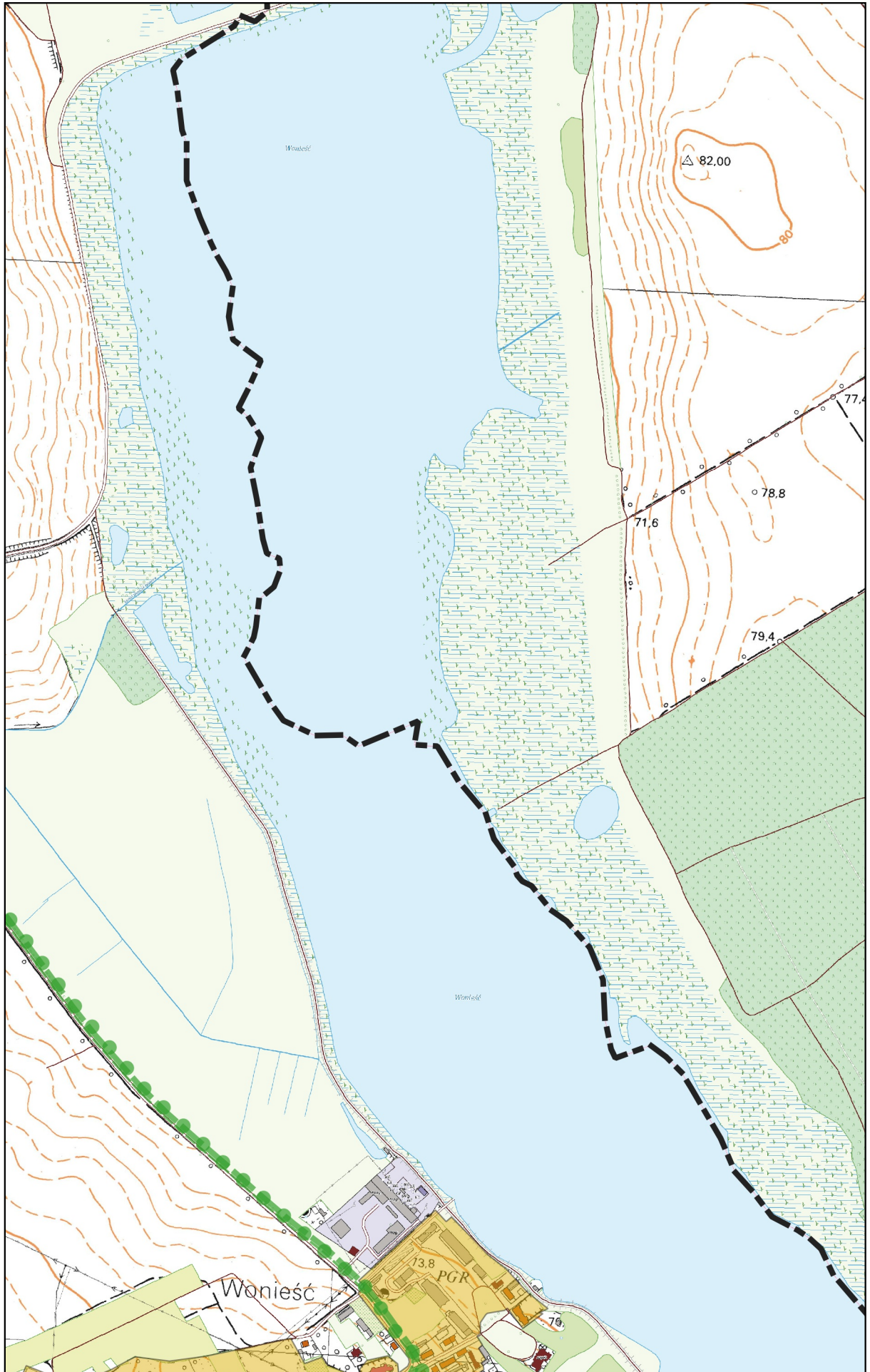


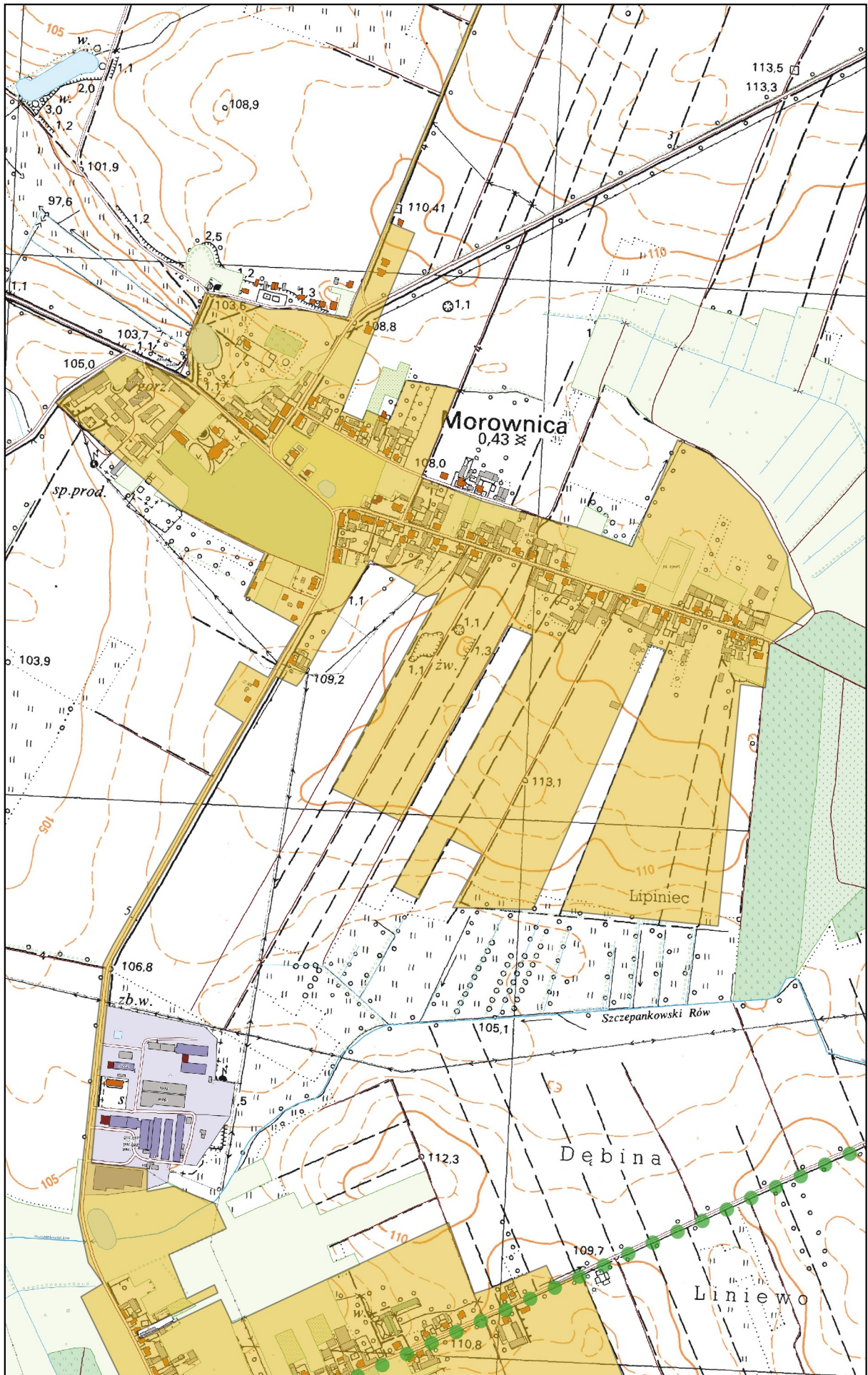
Arkusz Nr 24

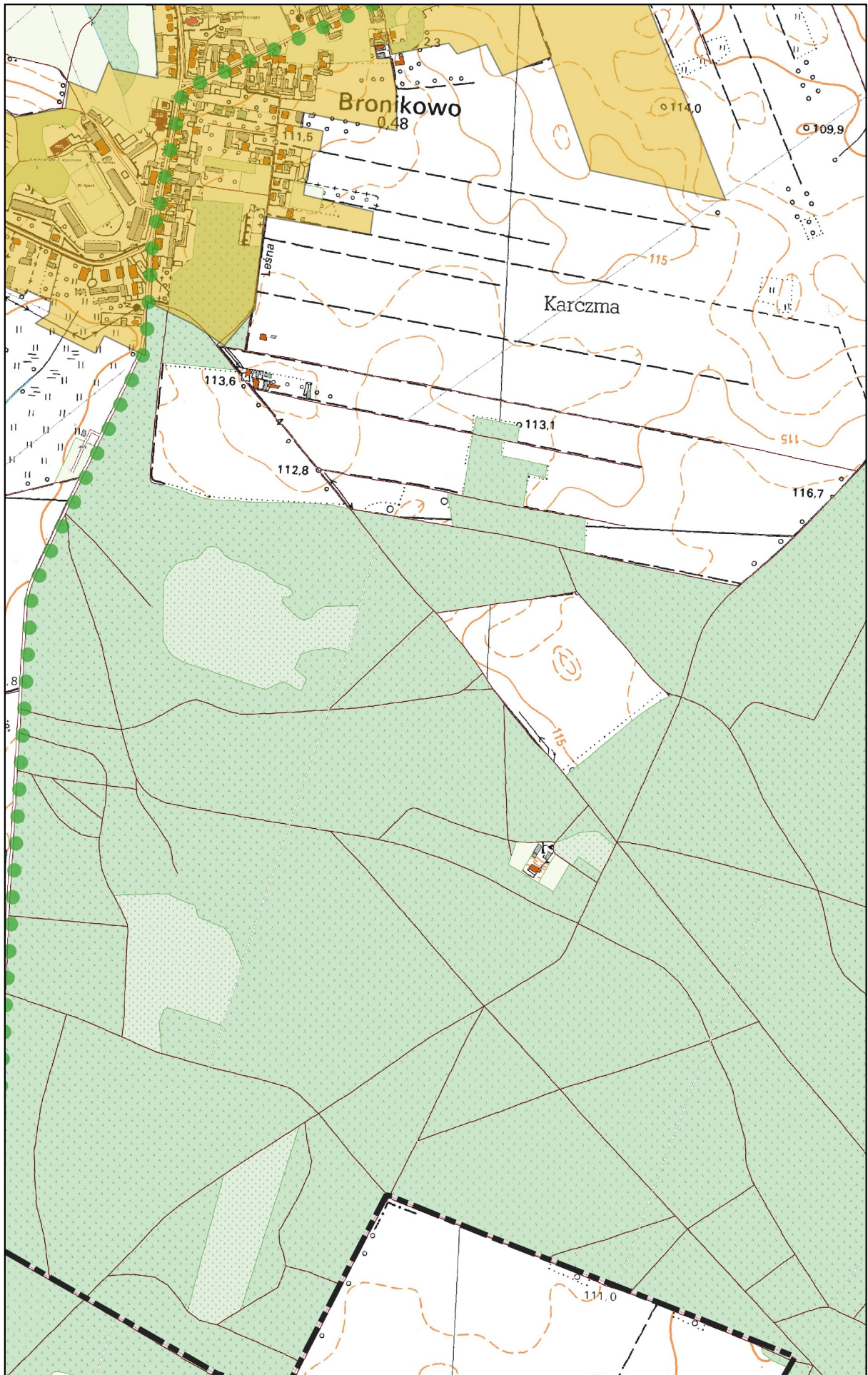
0 100 200 m

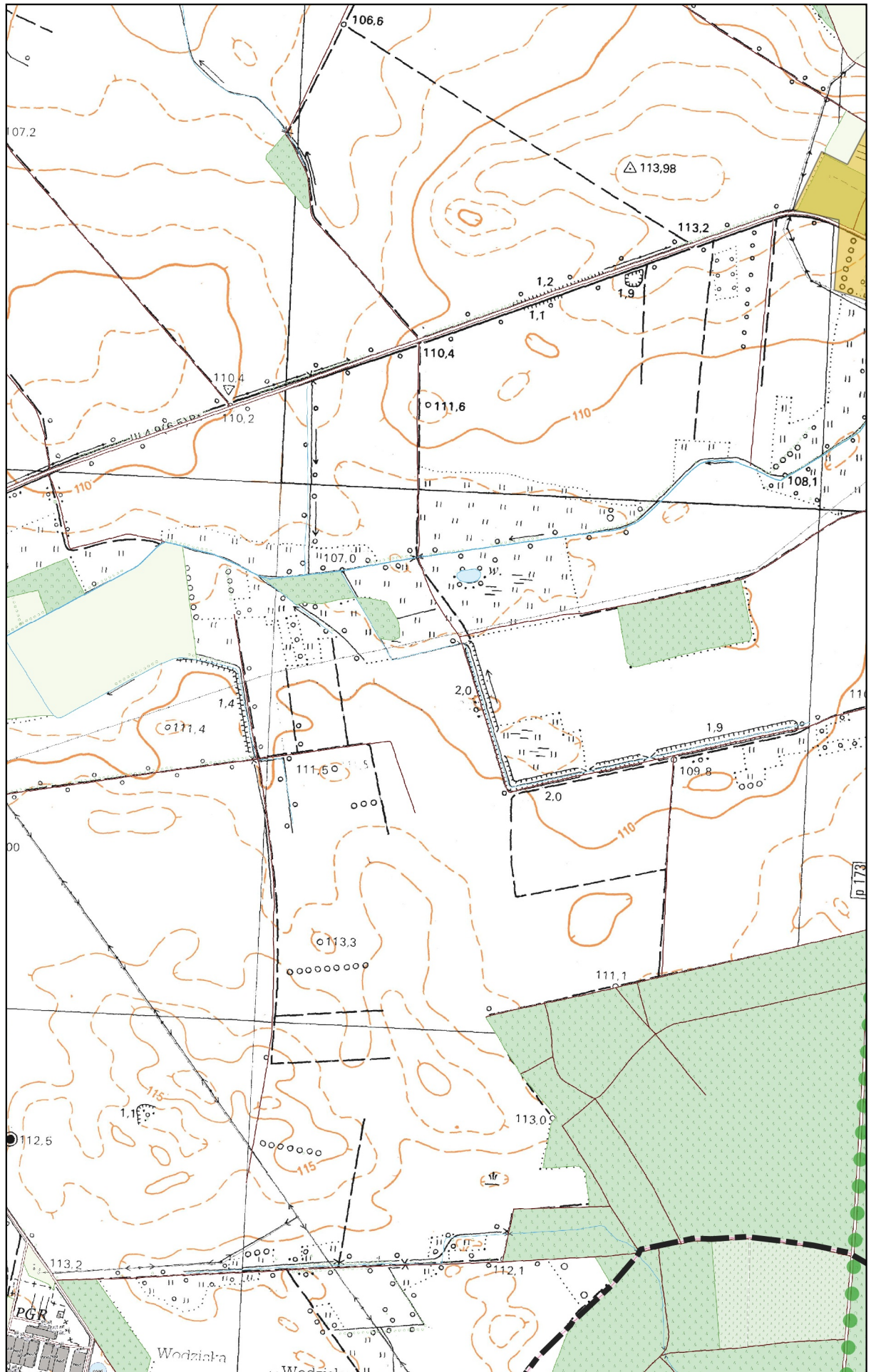










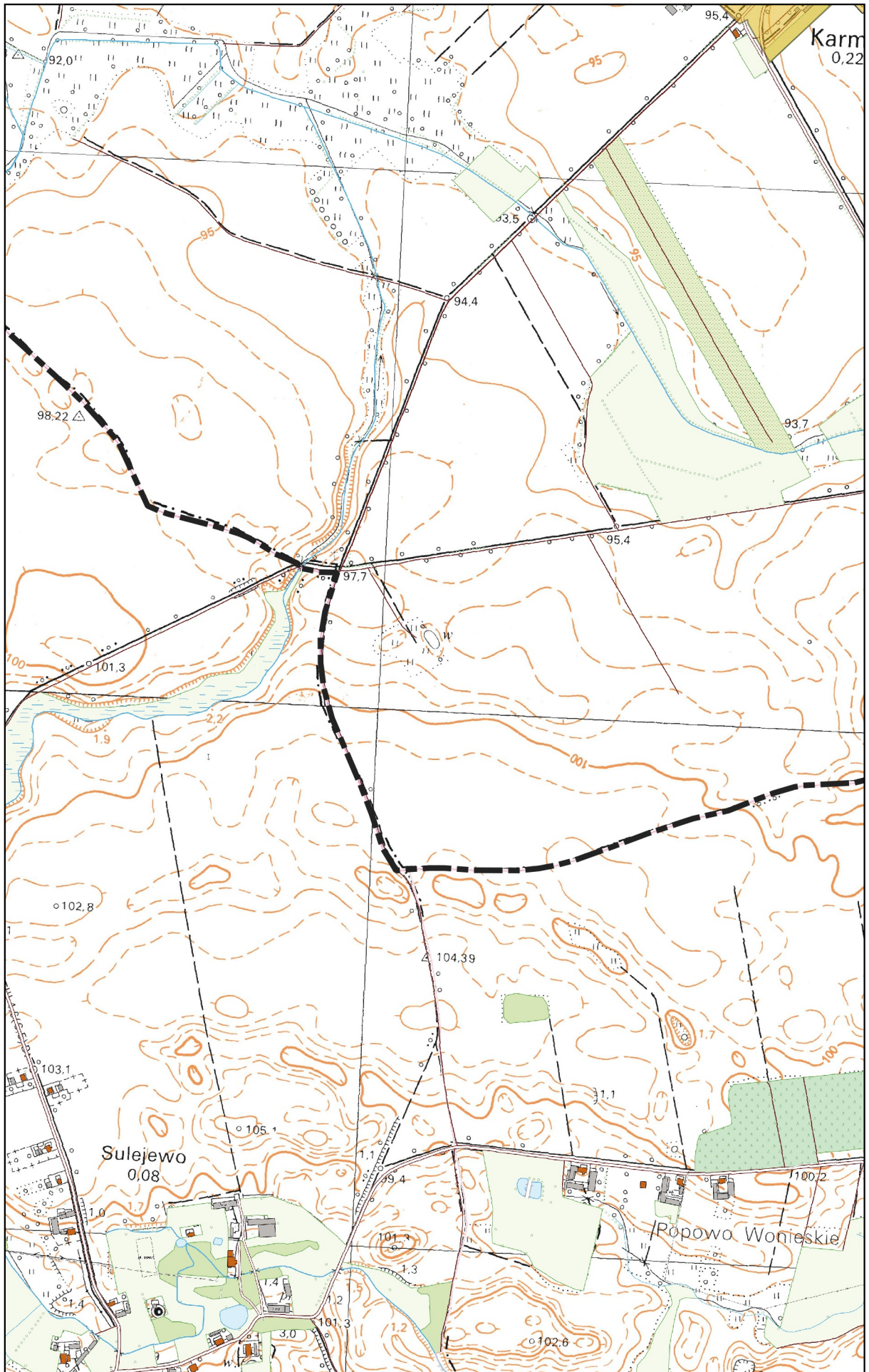


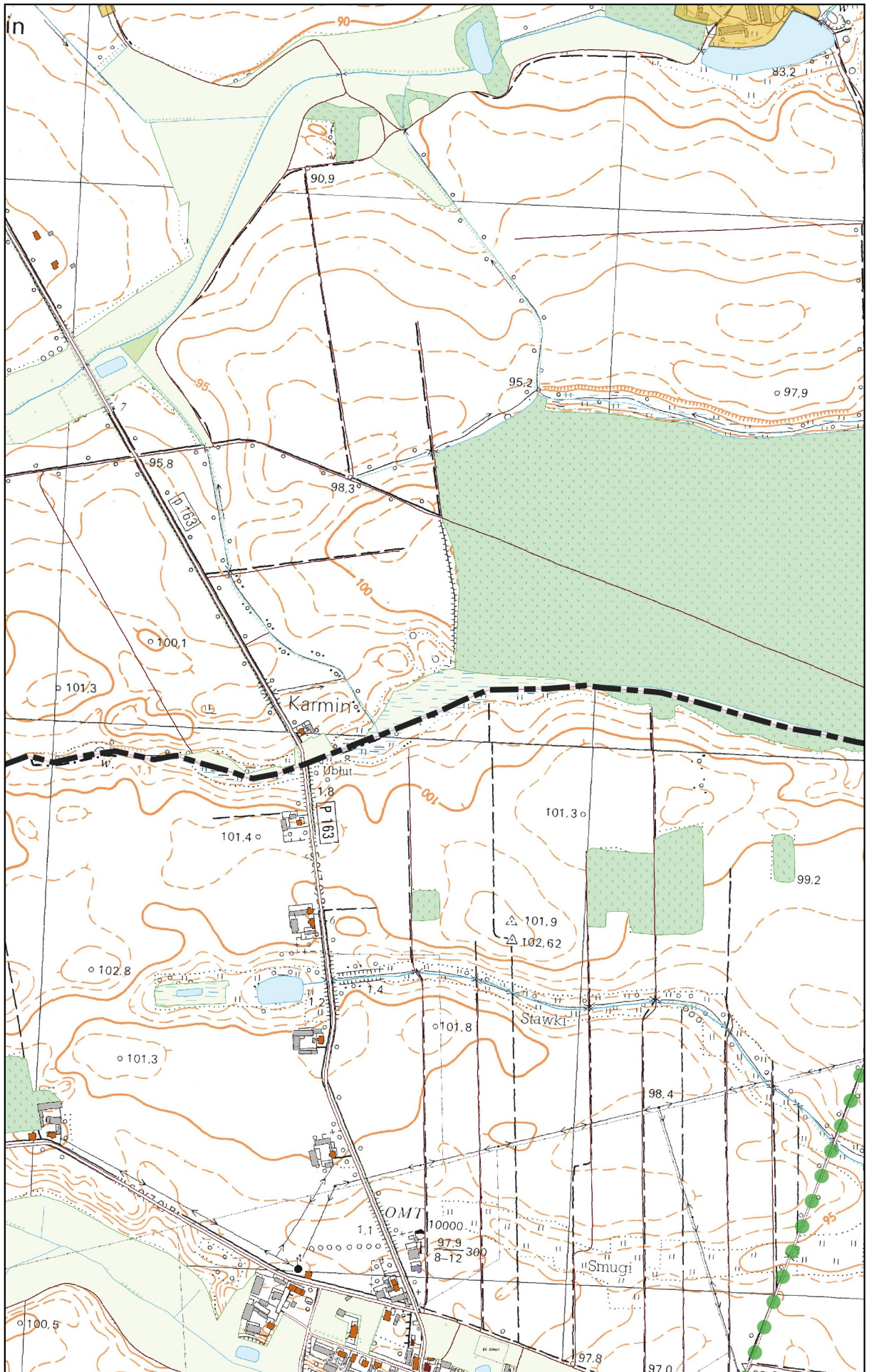
Arkusz Nr 30

0 100 200 m



N





Uzasadnienie do uchwały Nr

Rady Miejskiej Śmigła

z dnia 2020 r.

w sprawie wyznaczenia obszaru i granic aglomeracji Śmigiel

Zgodnie z art. 81 ust. 1 ustawy Prawo wodne z dnia 20 lipca 2017 r. (Dz. U. 2020 poz. 310 z późn. zm.) aglomerację wyznacza, w drodze uchwały będącej aktem prawa miejscowego, odpowiednia rada gminy.

W wyniku przeprowadzonego przez Burmistrza Śmigła przeglądu obszarów i granic aglomeracji stwierdzono, że ze względu na rozwój skanalizowania terenu gminy oraz zmianę liczby mieszkańców aglomeracji zachodzi potrzeba zaktualizowania granic i obszaru aglomeracji, a także rzeczywistej liczby RLM na terenie aglomeracji.

Aglomeracja Śmigiel została wyznaczona na obszarze gmin Śmigiel i Kościan, z tego względu zostało zawarte porozumienie międzygminny w dniu 30.10.2020 r. zgodnie z ustawą z dnia 8 marca 1990 r. o samorządzie gminnym (Dz. U. z 2020 r., poz. 713 z późn. zm).

Za podstawę wyznaczenia obszaru i granic aglomeracji przyjęto dokumenty, o których mowa w § 3 ust. 1 rozporządzenia Ministra Gospodarki Morskiej i Żeglugi Śródlądowej z dnia 27 lipca 2018 r. w sprawie sposobu wyznaczania obszarów i granic aglomeracji, tj.:

a) Studium uwarunkowań i kierunków zagospodarowania przestrzennego Gminy Śmigiel, przyjętego uchwałą nr XL/421/09 Rady Miejskiej Śmigła z dnia 29 października 2009 r.,

b) Decyzje o warunkach zabudowy i zagospodarowania terenu wydane przez Burmistrza Śmigła dla terenów zlokalizowanych w granicach aglomeracji,

c) Miejscowy plan zagospodarowania przestrzennego gminy Śmigiel przyjętego uchwałą nr XIX/194/08 Rady Miejskiej Śmigiel z dnia 31 stycznia 2008 r.,

d) Miejscowy plan zagospodarowania przestrzennego gminy Śmigiel przyjętego uchwałą nr XXXV/381/09 Rady Miejskiej Śmigiel z dnia 14 maja 2009 r.

e) Miejscowy plan zagospodarowania przestrzennego gminy Śmigiel przyjętego uchwałą nr XXII/255/08 Rady Miejskiej Śmigiel z dnia 29 maja 2008 r.,

f) Miejscowy plan zagospodarowania przestrzennego gminy Śmigiel przyjętego uchwałą nr XXXVII/332/05 Rady Miejskiej Śmigiel z dnia 15 grudnia 2005 r.,

g) Wieloletniego planu rozwoju i modernizacji urządzeń wodociągowych i urządzeń kanalizacyjnych,

Burmistrz Śmigła pismem z dnia 13.11.2020 r. złożył wniosek o uzgodnienie nowych granic i obszaru aglomeracji Śmigiel, przez Państwowe Gospodarstwo Wodne Wody Polskie Dyrektora Zarządu Zlewni w Zielonej Górze oraz pismem z dnia 13.11.2020 r. zwrócił się o uzgodnienie tej kwestii przez Regionalną Dyрекcję Ochrony Środowiska w Poznaniu.

Wielkość aglomeracji przekracza 2000 RLM, a zatem aglomeracja spełnia wymogi określone w art. 86 ust. 1 ustawy Prawo wodne.

Wszystkie wymienione w uchwale nazwy miejscowości są zgodne z wykazem urzędowych nazw miejscowości.

Niniejsza uchwała ustala granice i obszar aglomeracji Śmigiel.

Uchwała nie narusza obowiązków gminy w zakresie odprowadzania i oczyszczania ścieków komunalnych wynikających z przepisów o samorządzie gminnym.

Rada Miejska w Śmiglu podejmuje niniejszą uchwałę po uzgodnieniu z Państwowym Gospodarstwem Wodnym Wody Polskie Dyrektorem Zarządu Zlewni w Zielonej Górze oraz Regionalną Dyрекcją Ochrony Środowiska w Poznaniu.