


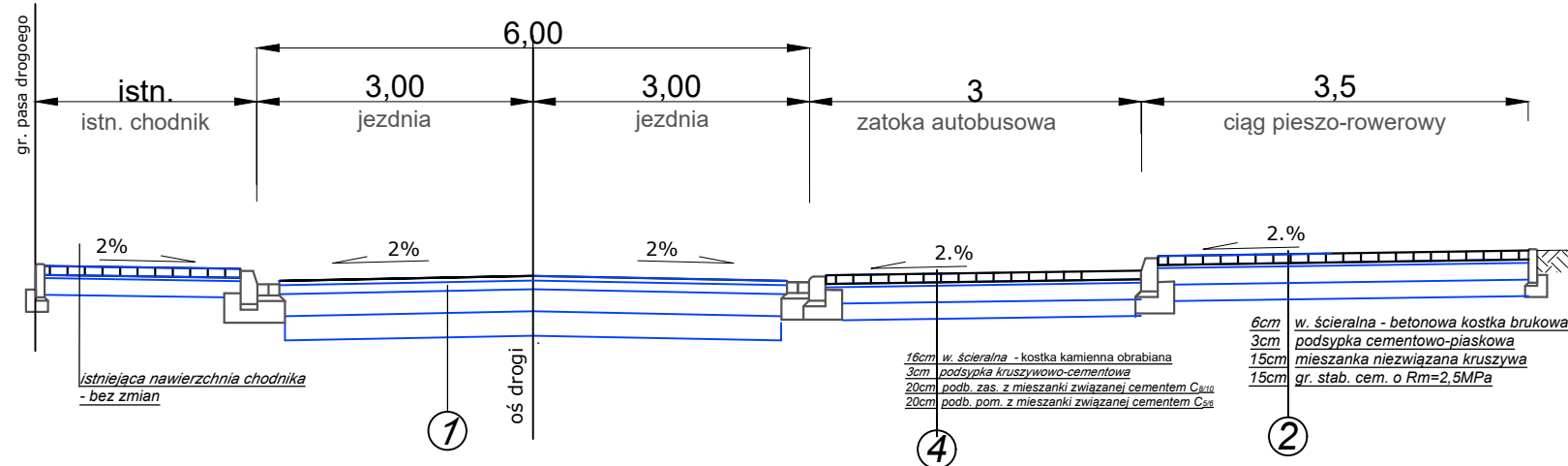



-  proj. obrzeże chodnikowe
-  proj. nawierzchnia ciągu pieszo-rowerowego
-  działka rozgraniczająca teren inwestycji w istniejącym pasie drogowym

Przekrój uliczny ul. Mierosławskiego z zatoką autobusową



INWESTOR	GMINA ŚMIGIEL Pl. Wojska Polskiego 6 64 - 030 Śmigiel			
TEMAT	Przebudowa ulic Mierosławskiego w Śmiglu			
Projektant br. drogowej	mgr inż. Bartosz Brzozowski	WKP/0230/POOD/06		
PLAN ZAGOSPODAROWANIA TERENU - chodnik wzdłuż zatoki autobusowej				
FAZA: PROJEKT BUDOWLANO- WYKONAWCZY	DATA 08.2018	BRANŻA Drogowa	SKALA	NUMER RYS.